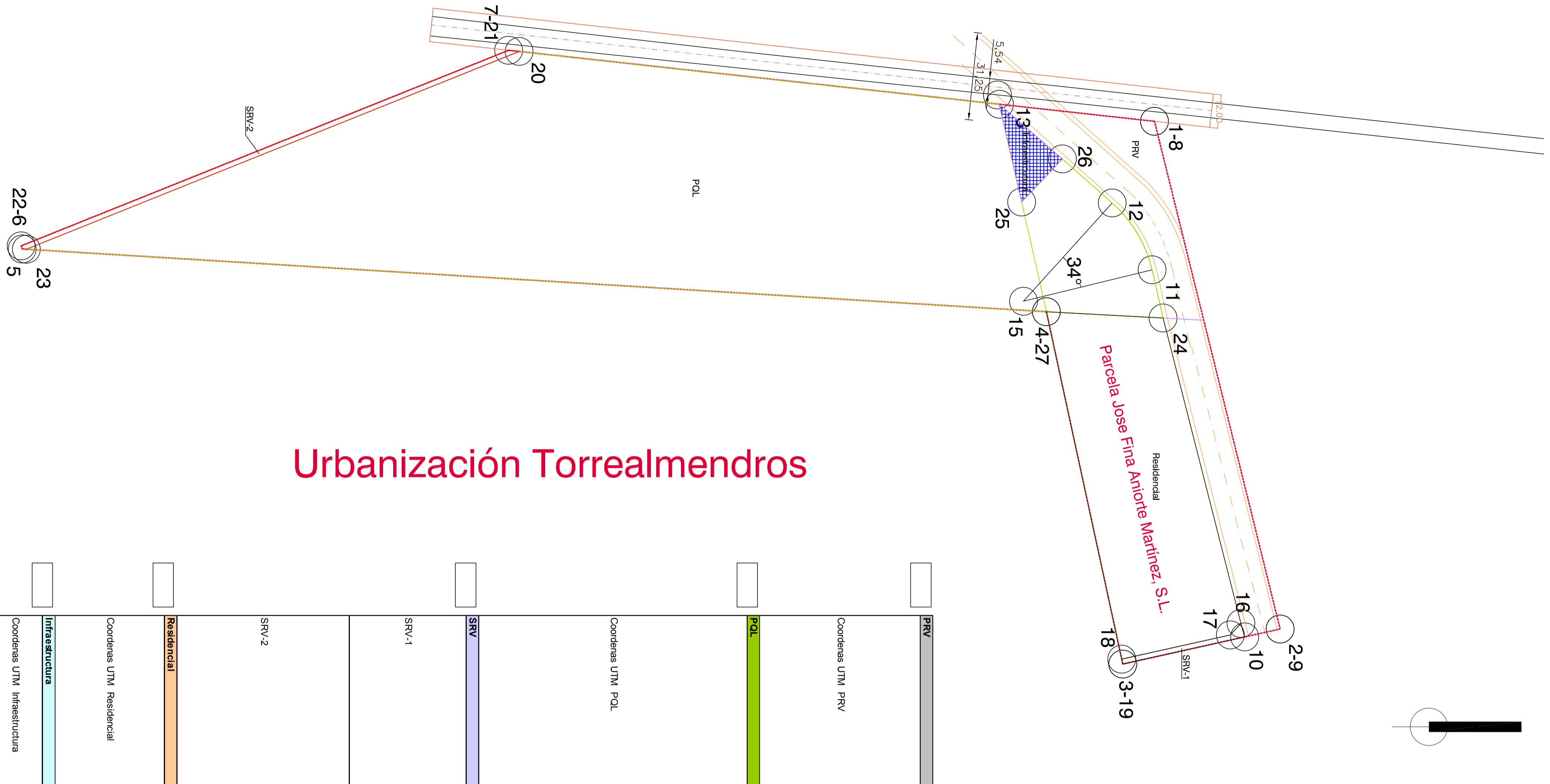
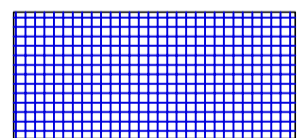
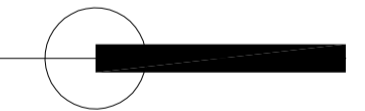


PLAN DE REFORMA INTERIOR MODIFICATIVO DE LA ORDENACIÓN DE LAS CESIONES DE LAS PARCELAS DE LA URBANIZACIÓN TORREALMENDROS, S.L. EN EL TERMINO MUNICIPAL DE TORREVIEJA (MURCIA). PROYECTO DE ORDENACIÓN DE LAS CESIONES DE LAS PARCELAS DE LA URBANIZACIÓN TORREALMENDROS, S.L. EN EL TERMINO MUNICIPAL DE TORREVIEJA (MURCIA).



Urbanización Torrealmendros

Cesiones Jose Fina Anorte Martinez, S.L.: 317,04 m2



PLAN DE REFORMA INTERIOR MODIFICATIVO AYUNTAMIENTO DE TORREVIEJA		ORDENACIÓN CESIONES INFRAESTRUCTURAS PLANO DE:		ESCALA 1:1.000 N.º DE PLANO 02.06	
EXPEDIENTE 20-07		INFORMACIÓN PÚBLICA AYTO. PLENO DE:			
PEREZ SEGURA & ASOCIADOS ARCO arquitectos RAFAEL BALLESTER CECILIA FERNANDO DE C. GÓMEZ SÁNCHEZ		APROBACIÓN PROFESIONAL AYTO. PLENO DE:		APROBACIÓN DEFINITIVA C.T.U. DE:	
FECHA JUNIO-2011		FIRMADO EL ABOGADO URBANISTA		FIRMADO EL ARQUITECTO	

PRV	3383 m2	punto 8	X = 702373,7930	Y = 4208244,5756
		punto 9	X = 702555,3344	Y = 4208289,5114
		punto 10	X = 702568,1634	Y = 4208276,8363
		punto 11	X = 702426,8937	Y = 4208243,7237
		arco/centro/punto 15	X = 702438,1442	Y = 4208197,7120
		arco /angulo	A = 34°	
		punto 12	X = 702402,9830	Y = 4208229,4505
		punto 13	X = 702367,6777	Y = 4208199,0182
		punto 14	X = 702444,1242	Y = 4208247,6460
		punto 15	X = 702419,5331	Y = 4207841,0393
		punto 16	X = 702348,7971	Y = 4208017,3195
		punto 17	X = 702348,7971	Y = 4208017,3195
		punto 18	X = 702367,6777	Y = 4208189,0182
		punto 19	X = 702402,9830	Y = 4208229,4505
		punto 20	X = 702387,2342	Y = 4208211,6408
		punto 21	X = 702348,7971	Y = 4208017,3195
		punto 22	X = 702402,9830	Y = 4208229,4505
		arco/centro/punto 15	X = 702438,1442	Y = 4208197,7120
		arco /angulo	A = 34°	
		punto 11	X = 702426,8937	Y = 4208243,7237
SRV	428 m2s	Superficie	88,1359 m2s	
		punto 10	X = 702568,1634	Y = 4208276,8363
		punto 16	X = 702563,3435	Y = 4208275,5067
		punto 17	X = 702557,4498	Y = 4208271,7153
		punto 18	X = 702566,1218	Y = 4208232,8609
		punto 19	X = 702567,8817	Y = 4208233,2391
		Superficie	339,8086 m2s	
		punto 20	X = 702348,7971	Y = 4208017,3195
		punto 21	X = 702348,3915	Y = 4208013,5495
		punto 22	X = 702418,3301	Y = 4207839,1795
		punto 5	X = 702419,4429	Y = 4207839,5662
		punto 23	X = 702419,5331	Y = 4207841,0393
Residencial	5132 m2s	punto 16	X = 702553,3435	Y = 4208275,5067
		punto 17	X = 702557,4498	Y = 4208271,7153
		punto 18	X = 702566,1218	Y = 4208232,8609
		punto 27	X = 702441,8890	Y = 4208205,9120
		punto 24	X = 702444,1242	Y = 4208247,6460
Infraestructura	317 m2s	punto 26	X = 702387,2342	Y = 4208211,6408
		punto 25	X = 702402,6521	Y = 4208197,0542
		punto 13	X = 702367,6777	Y = 4208199,0182