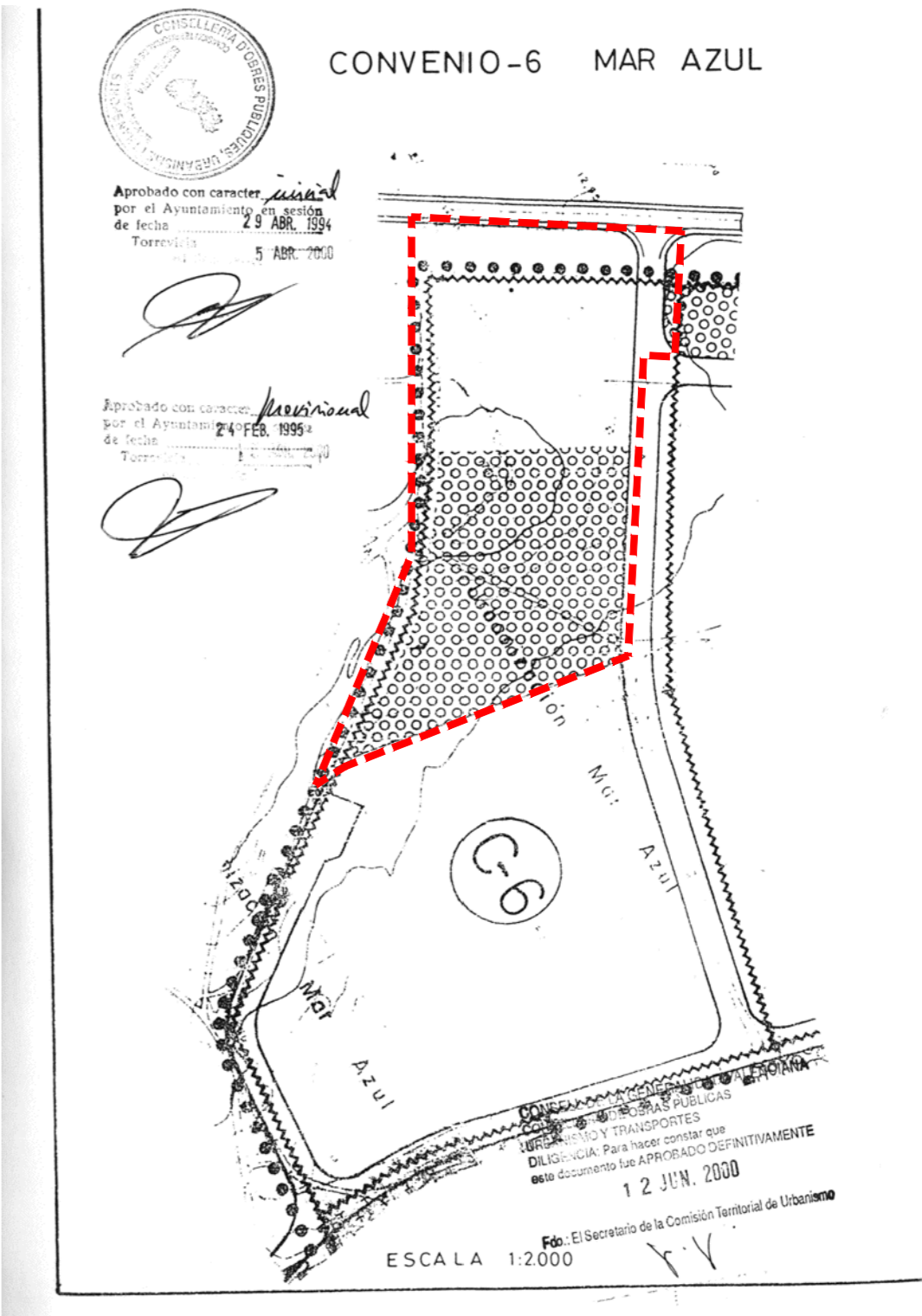




ORDENACIÓN CONVENIO 6 " Mar Azul" SEGÚN PGOU



COORDENADAS UTM DELIMITACIÓN ÁMBITO DE LA MODIFICACIÓN

Punto	Coordenada X	Coordenada Y
1	701450,85	4203651,87
2	701441,46	4203638,29
3	701470,52	4203615,01
4	701496,46	4203594,21
5	701506,60	4203586,17
6	701556,31	4203548,23
7	701549,85	4203519,96
8	701554,69	4203541,10
9	701545,74	4203496,96
10	701542,09	4203478,06
11	701538,68	4203459,32
12	701531,76	4203422,55
13	701474,47	4203503,30
14	701470,64	4203498,56
15	701465,66	4203505,56
16	701339,64	4203597,23
17	701404,57	4203688,95
18	701550,62	4203551,35
19	701545,63	4203554,61
20	701529,86	4203567,36



ORDENACIÓN URBANÍSTICA SEGÚN PGOU	
	Delimitación ámbito
	Coordenadas UTM delimitación ámbito

