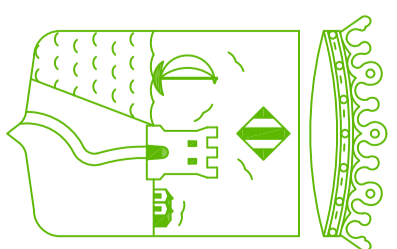


Cód. Validación: 5DFC79DRMKDYMS7P5KHZ7QMS
Verificación: <https://torrevieja.sedelectronica.es>
Documento firmado electrónicamente desde la plataforma esPublico Gestiona | Página 16 de 17



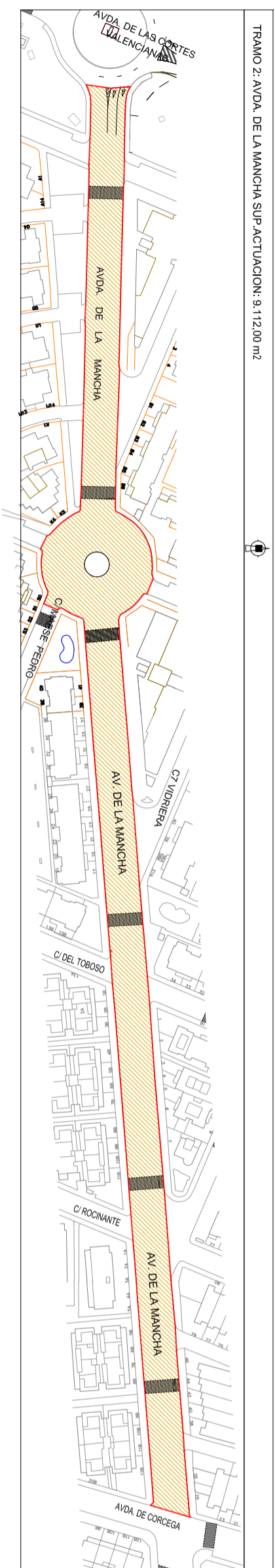
AYUNTAMIENTO DE TORREVIEJA.
Iniciativas, Servicios y Proyectos
**PLAN DE REASALTADO AÑO 2023
DEL MUNICIPIO DE TORREVIEJA
PLANO DE PLANTA**

FECHA: JULIO DE 2023
PLANO Nº: **1**

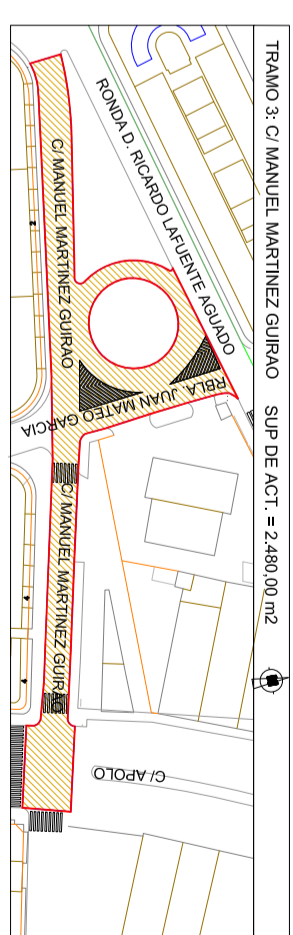
REDUCCION POR:
Los Señales Torrevieja Municipales
ISO A2 ESCALA 1/2000

 SUPERFICIE DE ACTUACION

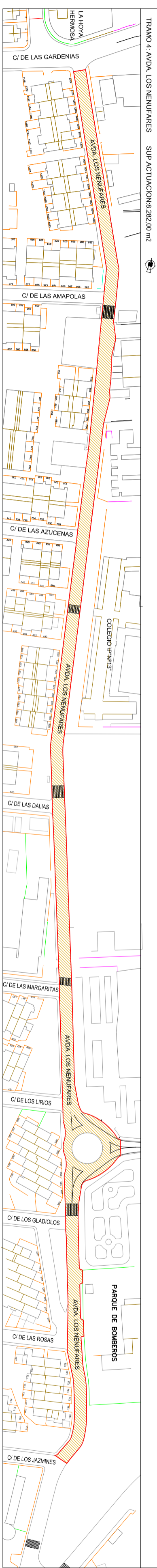
TRAMO 2: AVDA. DE LA MANCHA SUP. ACTUACION: 9.112,00 m²



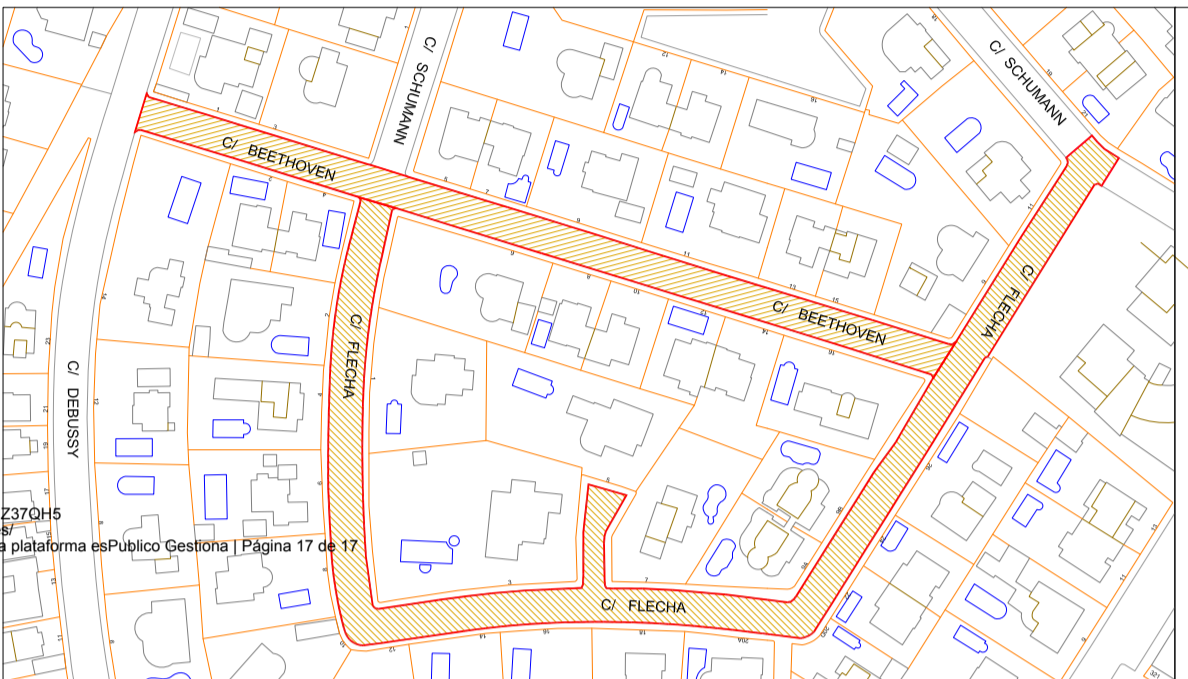
TRAMO 3: C/ MANUEL MARTINEZ GUIRAO SUP. DE ACT. = 2.480,00 m²



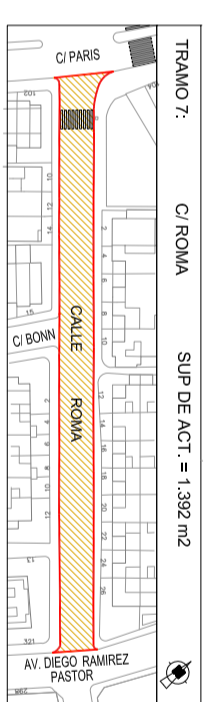
TRAMO 4: AVDA. LOS MENUFARES SUP. ACTUACION: 8.282,00 m²



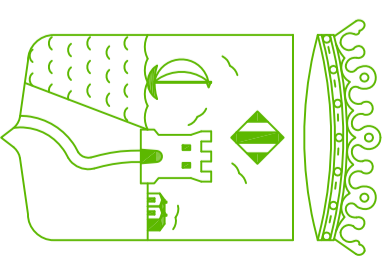
TRAMO 5: CALLE FLECHA, SUP. ACTUACION: 3.604,00 m²



TRAMO 6: CALLE BEETHOVEN, SUP. ACTUACION: 1.985,00 m²



 SUPERFICIE DE ACTUACION



AYUNTAMIENTO DE TORREVEJA,
Iniciaciones, Servicios y Proyectos
PLAN DE REAFITADO AÑO 2023
DEL MUNICIPIO DE TORREVEJA
PLANO DE PLANTA

FECHA: JULIO DE 2023
PLANO Nº: 2

REDUCIDO POR: ISO A2 ESCALA 1/2000

Los Sello(s) Técnico(s) Municipales

Cód. Validación: 5DFC79DRMKDYWS7P9KHZ37QH5
Verificación: <https://torreveja.sedelectronica.es>
Documento firmado electrónicamente desde la plataforma esPublico Gestiona | Página 17 de 17

