


TORREVIEJA 1985



ADAPTACION Y REVISION DEL

PLAN GENERAL MUNICIPAL DE ORDENACION URBANA.

PLANOS DE ORDENACION P.0.31

SUELO URBANO. ESCALA 1/2000

SUELO URBANO.

- Delimitación de suelo urbano.
- ~~~~~ Delimitación sectores urbanos.
- ▨ Parques y jardines.
- ▩ Equipamiento deportivo.
- ***** Delimitación de áreas a obtener por aprovechamiento medio.
- ▬ Delimitación de Casco Urbano Zona 1.
- ▧ Delimitación de Casco Urbano Zona 2.

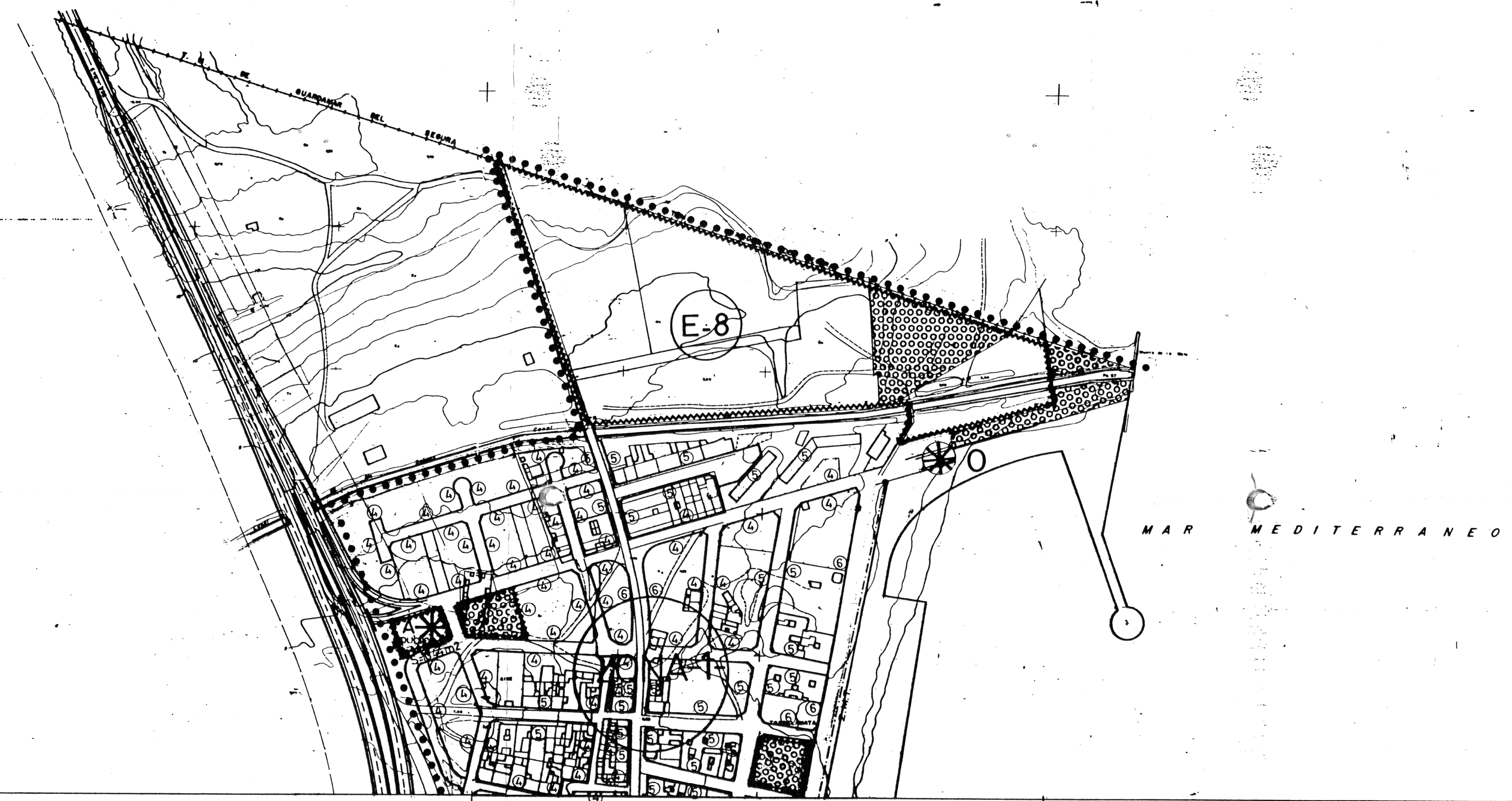
DOTACIONES SINGULARES

- * A - Administrativo
- B - Comercial y negocios
- C - Cultural y salas de exhibición
- D - Docente e investigación
- E - Estadio y espectáculo abierto
- F - Feria y mercado eventual
- G - Garage público
- H - Motel y restaurantes
- I - Industria aislada
- J - Juego y deporte abierto
- K - Acuartelamiento y reten
- L - Realojamiento social
- M - Mercado permanente
- N - Centro de servicios
- O - Elementos Catalogados
- P - Aparcamiento de superficie
- Q - Equipamiento indeterminado
- R - Religioso
- S - Sanitario y asistencial
- T - Transporte y transferencia
- U - Camping
- V -
- W - Servicios técnicos
- X - Cementerio
- Y - Servicios de playas de dominio privado
- Z - Servicios de carreteras




26 ENE 1985

9 DIC 1985



EXCELENTISIMO AYUNTAMIENTO DE TORREVIEJA	FECHA:	PLANO: FOTOBAMETRICO	ZONA: TERMINO MUNICIPAL DE TORREVIEJA	ESCALA: 1:2.000	HOJA
	Nº HOJAS MAPA NACIONAL: 935	LOCALIDAD: ALICANTE	EQUIDISTANCIA DE CURVAS: 1m.	4-2	4-1

Aprobado con carácter provisional
 por el Ayuntamiento de Torre Vieja el día 24 FEB. 1959
 de fecha 29 ABR. 1959
 Torre Vieja 15 ABR. 2000
 El Secretario,

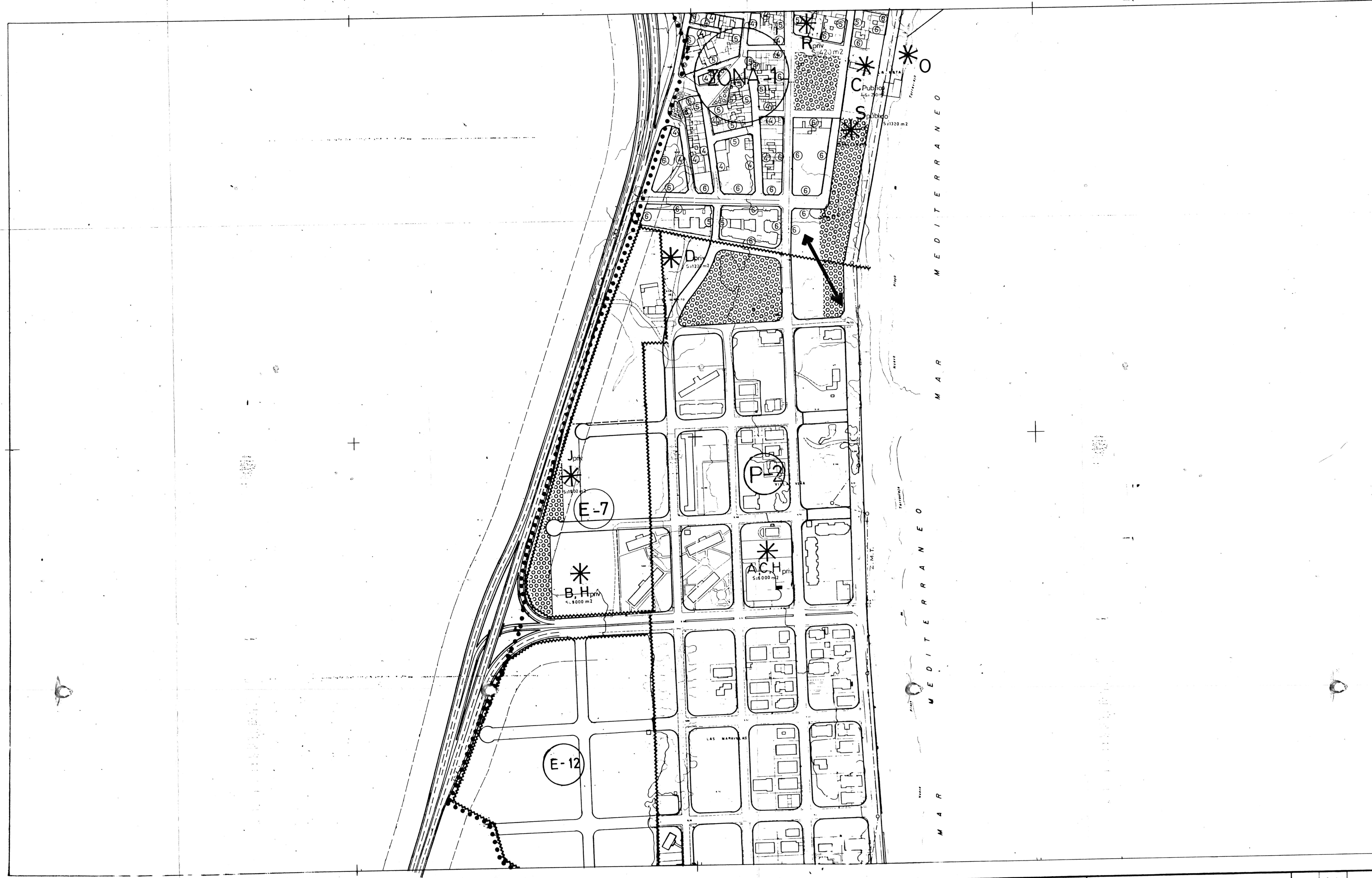


COMISIÓN DE REVISIÓN DEL
**PLAN GENERAL MUNICIPAL
 DE ORDENACION URBANA**
 PLANOS DE ORDENACION PG.3.2

SUELO URBANO. ESCALA 1:2.000
 CONSEJO DE LA GENERALIDAD VALENCIANA
 CONSEJERIA DE OBRAS PUBLICAS
 URBANISMO Y TRANSPORTES
 DILIGENCIA: Para hacer constar que
 este documento fue aprobado por el
 12 JUN. 2000

- SUELO URBANO.**
- Delimitación de suelo urbano
 - ~~~~~ Delimitación sectores urbanos
 - ▨ Parques y jardines.
 - ▨ Equipamiento deportivo.
 - Delimitación de áreas a obtener por aprovechamiento medido
 - ▬ Delimitación de Casco Urbano Zona 1
 - ▬ Delimitación de Casco Urbano Zona 2

- DOTACIONES SINGULARES**
- * A - Administrativo
 - B - Comercial y mercaderías
 - C - Cultural y salas de exhibición
 - D - Docente e investigación
 - E - Estadio y deportes
 - F - Feria y mercado eventual
 - G - Garage público
 - H - Hotel y restaurantes
 - I - Industria pesada
 - J - Juego y deporte abierto
 - K - Acuartelamiento y refugio
 - L - Reajustamiento social
 - M - Mercado permanente
 - N - Centro de servicios
 - O - Elementos Catalogados
 - P - Aparcamiento de superficie
 - Q - Equipamiento indeterminado
 - R - Religioso
 - S - Sanitario y asistencia
 - T - Transporte y comunicaciones
 - U - Urbanización
 - V - Servicios públicos
 - X - Cementerio
 - Y - Servicios de interés de dominio privado
 - Z - Servicios de interés general

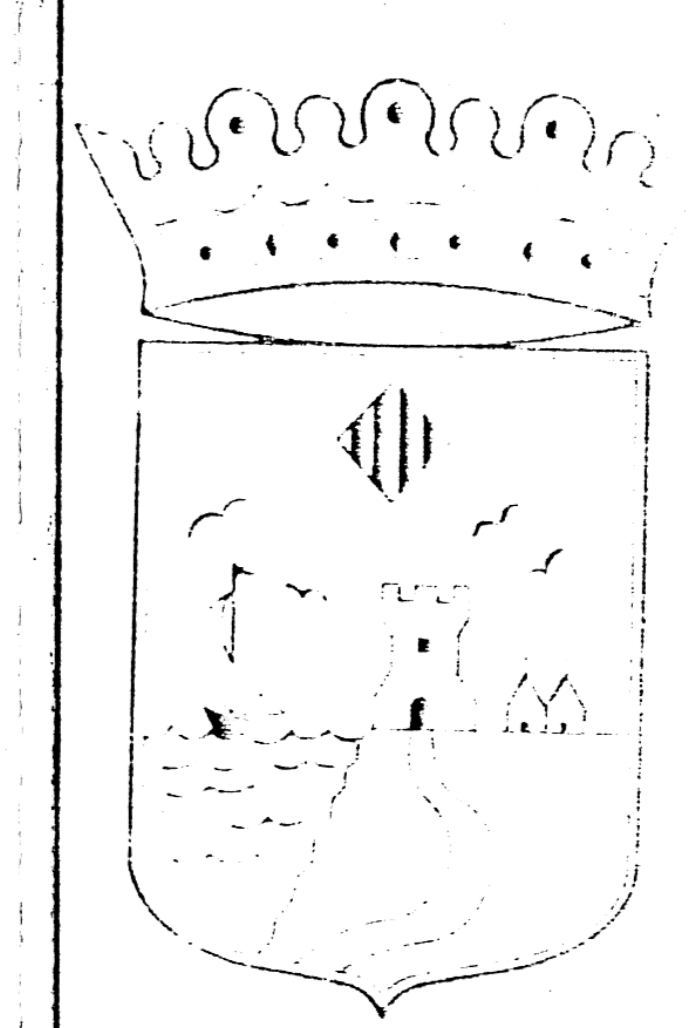


**EXCELENTISIMO AYUNTAMIENTO
 DE TORREVIEJA**

FECHA:	PLANO:	ZONA:	TERMINO MUNICIPAL DE TORREVIEJA	ESCALA 1:2.000	4-1	HOJA
	FOTOGRAFICO				▨	4-2
Nº HOJAS MAPA NACIONAL:		PROVINCIA:	ALICANTE	EQUIDISTANCIA DE CURVAS 1m.	4-3	

TECNICA IBERICA CARTOGRAFICA

TORREVIEJA




Aprobado con carácter *Presidencial*
 por el Ayuntamiento en sesión
 de fecha 24 FEB. 1982
 Torre Vieja 5 ABR. 2000
 El Secretario

PLAN GENERAL MUNICIPAL DE ORDENACION URBANA PLAN DE ORDENACION URBANA

SUELO URBANO ESCALA 1:2000
 COMISIÓN TERRITORIAL DE URBANISMO
 12 JUN. 2000

- SUELO URBANO.**
- Delimitación de suelo urbano. Fdo.: El Secretario de la Comisión Territorial de Urbanismo
 - Delimitación de sectores urbanos
 - Parques y jardines
 - Equipamiento deportivo
 - Delimitación de áreas a obtener por aprovechamiento suelo
 - Delimitación de Casco Urbano Zona 1
 - Delimitación de Casco Urbano Zona 2

- DOTACIONES SINGULARES**
- * A - Administrativo
 - B - Comercial y negocios
 - C - Cultural y salas de exhibición
 - D - Docente e investigación
 - E - Estadio y espectáculo abierto
 - F - Feria y mercado eventual
 - G - Garage público
 - H - Motel y restaurantes
 - I - Industria aislada
 - J - Juego y deporte abierto
 - K - Acuartelamiento y refectorio
 - L - Recreación social
 - M - Mercado permanente
 - N - Centro de servicios
 - O - Elementos Catalogados
 - P - Aparcamiento de superficie
 - Q - Equipamiento indeterminado
 - R - Religioso
 - S - Sanitario y asistencial
 - T - Transporte y tránsito
 - U - Campesino
 - V - Servicios
 - X - Cementerio
 - Y - Servicios de interés de dominio privado
 - Z - Servicios de abastecimiento




24 ENE. 1965



EXCELENTISIMO AYUNTAMIENTO
 DE TORREVIEJA

FECHA MARZO 1982	PLANO FOTOGRAMETRICO	ZONA TERMINO MUNICIPAL DE TORREVIEJA	ESCALA 1:2000	HOJA 4-3
Nº HOJAS MAPA NACIONAL 935	LOCALIDAD ALICANTE	EQUIDISTANCIA DE CURVAS 1m.	4-4	



Aprobado con carácter de urgencia por el Ayuntamiento de Torre Vieja de fecha 19 ABR 2002. El Secretario,

Aprobado con carácter de urgencia por el Ayuntamiento de Torre Vieja de fecha 24 FEB 1998. El Secretario,

ADAPTACION Y REVISION DEL

PLAN GENERAL MUNICIPAL DE ORDENACION URBANA.

PLANOS DE ORDENACION PO.3.4

SUELO URBANO. ESCALA 1/200

SUELO URBANO.

- Delimitación de suelo urbano.
- ~~~~~ Delimitación sectores urbanos.
- Parques y jardines.
- Equipamiento deportivo.
- Delimitación de áreas a obtener por aprovechamiento medio.
- Delimitación de Casco Urbano Zona 1
- Delimitación de Casco Urbano Zona 2

COMISIÓN DE ORDENACION URBANA
12 JUN 2000
Fdo: El Secretario de la Comisión Territorial de Urbanismo

DEFINICIONES DE SIGLAS:

- * A - Administración
- B - Comercio y negocios
- C - Cultura y ocio de ocio
- D - Docencia e investigación
- E - Estadio y manifestaciones
- F - Feria y mercados, eventos
- G - Garage público
- H - Mote y restaurantes
- I - Industria básica
- J - Juego y deporte abierto
- K - Alojamiento y hoteles
- L - Realojamiento social
- M - Mercado permanente
- N - Centro de servicios
- O - Elementos catalogados.
- P - Aparcamiento de superficie
- Q - Equipamiento indeterminado
- R - Religioso
- S - Sanitario y asistencia
- T - Transporte y transferencia
- U - Camping
- V -
- W - Servicios técnicos
- X - Cementerio
- Y - Servicios de playas de dominio privado
- Z - Servicios de cementerios

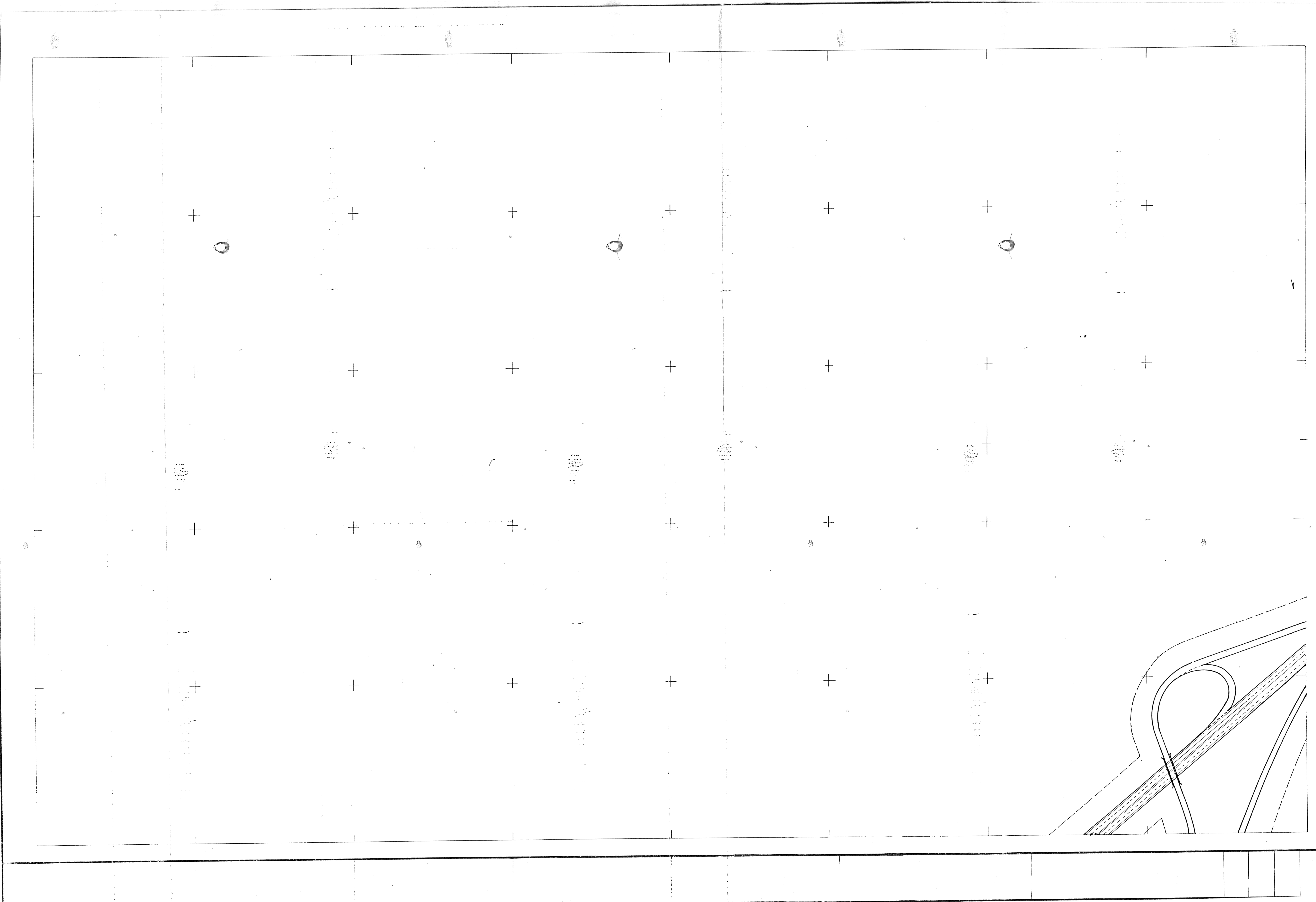


Alcalde


198

Alcalde

Alcalde



TORREVIEJA 1985



Aprobado con carácter provisional por el Ayuntamiento de Torre Vieja el día 24 FEB 1985. El Secretario, *[Signature]*

ADAPTACION Y REVISION DEL

PLAN GENERAL MUNICIPAL DE ORDENACION URBANA.

PLANOS DE ORDENACION P.0.3s.

SUELO URBANO. ESCALA 1/2000.

CONSELL DE LA GENERALIDAD VALENCIANA
COMISSIÓ DE PLANS I MAPES
12 JUN. 2000
Fdo: El Secretario de la Comisión Territorial de Urbanismo

SUELO URBANO.

- Delimitación de suelo urbano.
- ~~~~~ Delimitación sectores urbanos.
- ▨ Parques y jardines.
- ▩ Equipamiento deportivo.
- Delimitación de áreas a obtener por aprovechamiento medio.
- ▬ Delimitación de Casco Urbano Zona 1.
- ▨ Delimitación de Casco Urbano Zona 2.

DOTACIONES SINGULARES

- * A - Administrativo
- B - Comercial y negocios
- C - Cultural y salas de exhibición
- D - Docente e investigación
- E - Estadio y espectáculo abierto
- F - Feria y mercado eventual
- G - Garage público
- H - Motel y restaurantes
- I - Industria aislada
- J - Juego y deporte abierto
- K - Acuartelamiento y reten
- L - Realojamiento social
- M - Mercado permanente
- N - Centro de servicios
- O - Elementos Catalogados.
- P - Aparcamiento de superficie
- Q - Equipamiento indeterminado
- R - Religioso
- S - Sanitario y asistencial
- T - Transporte y transferencia
- U - Camping
- V -
- W - Servicios técnicos
- X - Cementerio
- Y - Servicios de playas de dominio privado.
- Z - Servicios de carreteras



EXCELENTISIMO AYUNTAMIENTO DE TORREVIEJA

FECHA	PLANO	ZONA
MAZO 1982	FOTOGRAFICO	TERMINO MUNICIPAL DE TORREVIEJA
NP HOJAS MAPA NACIONAL	935	LOCALIDAD
		ALICANTE

ESCALA	1:2.000
EQUIDISTANCIA DE CURVAS	1 m.

HOJA	4-3
	4-4

TECNICA MERCA CAMBOS

TORREVIEJA 1985

Aprobado con carácter *decretal* por el Ayuntamiento en sesión de fecha 23 ABR 1984
 Aprobado con carácter *decretal* por el Ayuntamiento en sesión de fecha 23 FEB 1985
 El Secretario,

[Signature]
 El Secretario,

ADAPTACION Y REVISION DEL.



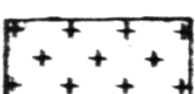
PLAN GENERAL MUNICIPAL DE ORDENACION URBANA.

PLANOS DE ORDENACION PO.36

SUELO URBANO. ESCALA 1/2000

CONSELL DE LA GENERALIDAD VALENCIANA
 GOBIERNO DE OBRAS PUBLICAS
 ORDENACION Y TRANSPORTES
 DILIGENCIA: Para hacer constar que este documento fue APROBADO DEFORMITAMENTE
 12 JUN. 2000
 Fdo.: El Secretario de la Comisión Territorial de Urbanismo

SUELO URBANO.

- Delimitación de suelo urbano.
- ~~~~~ Delimitación sectores urbanos.
-  Parques y jardines.
-  Equipamiento deportivo.
- ***** Delimitación de áreas a obtener por aprovechamiento medio.
- Delimitación de Casco Urbano Zona 1
-  Delimitación de Casco Urbano Zona 2.

DOTACIONES SINGULARES

- * A - Administrativo
- B - Comercial y negocios
- C - Cultural y salas de exhibición
- D - Docente e investigación
- E - Estadio y espectáculo abierto
- F - Feria y mercado eventual
- G - Garage público
- H - Motel y restaurantes
- I - Industria aislada
- J - Juego y deporte abierto
- K - Acuartelamiento y reten
- L - Realojamiento social
- M - Mercado permanente
- N - Centro de servicios
- O - Elementos Catalogados.
- P - Aparcamiento de superficie
- Q - Equipamiento indeterminado.
- R - Religioso
- S - Sanitario y asistencial
- T - Transporte y transferencia
- U - Camping
- V -
- W - Servicios técnicos
- X - Cementerio
- Y - Servicios de playas de dominio privado
- Z - Servicios de carreteras



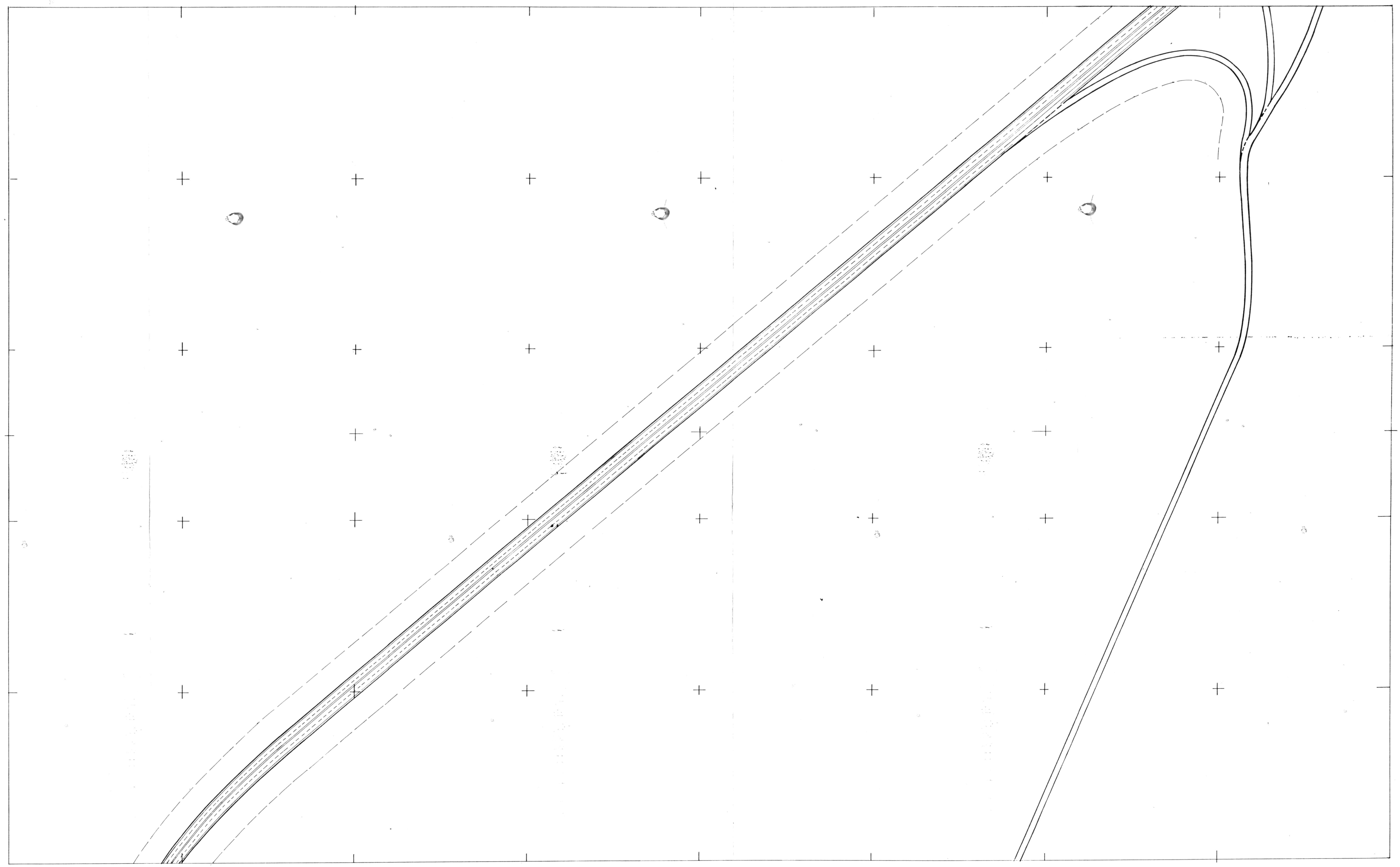
Aprobado con carácter *decretal* por el Ayuntamiento en sesión de fecha 24 ENE. 1985
 El Secretario,

[Signature]
 El Secretario,

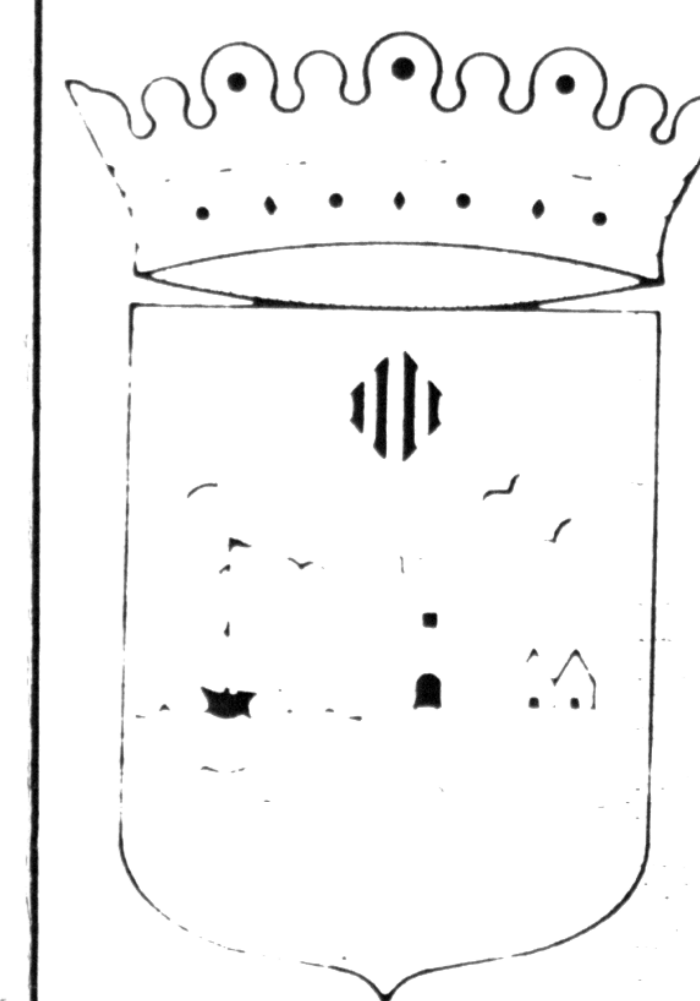
9 DIC. 1986

EL ARQUITECTO MUNICIPAL

[Signature]
 AGORES NAVARRO S.



TORREVIEJA



Aprobado con carácter definitivo por el Ayuntamiento en sesión de fecha 29 ABR 1982
 Torre Vieja 5 ABR 1982
 El Secretario

Aprobado con carácter definitivo por el Ayuntamiento en sesión de fecha 24 FEB 1982
 Torre Vieja 24 FEB 1982
 El Secretario

PLAN GENERAL MUNICIPAL DE ORDENACION URBANA

PLANO DE ORDENACION URBANA PO.3.7

SUELO URBANO ESCALA

CONSEJO DE LA GENERALIDAD DE ESPAÑA
 CONSEJERIA DE OBRAS PUBLICAS, URBANISMO Y TRANSPORTES
 DIRECCION GENERAL DE OBRAS PUBLICAS, URBANISMO Y TRANSPORTES
 12 JUN 2000
 Fdo: El Secretario de la Comisión Territorial

- SUELO URBANO**
- Delimitación de suelo urbano
 - ~~~~~ Delimitación sectores urbanos
 - ⊗⊗⊗⊗⊗ Parques y jardines
 - Equipamiento deportivo
 - Delimitación de áreas a obtener por aprovechamiento medio
 - Delimitación de Casco Urbano Zona 1
 - Delimitación de Casco Urbano Zona 2

- USOS ESPECIALES**
- * A Administrativo
 - B Comercio y negocios
 - C Cultural y salas de exhibición
 - D Docente e investigación
 - E Estadio y espectáculo abierto
 - F Feria y mercado eventual
 - G Garage público
 - H Moteler y restaurantes
 - I Industriales
 - J Juego y deporte al aire libre
 - K Cuartel militar y similar
 - L Residencia social
 - M Mercado permanente
 - N Centro de ocio
 - O Elementos Catalogados
 - P Aparcamiento de superficie
 - Q Equipamiento determinado
 - R Negocio
 - S Sanitario y asistencia social
 - T Transporte y mantenimiento
 - U Camping
 - V Servicios turísticos
 - X Cementerio
 - Y Servicios de playas de dominio privado
 - Z Servicios de paradas

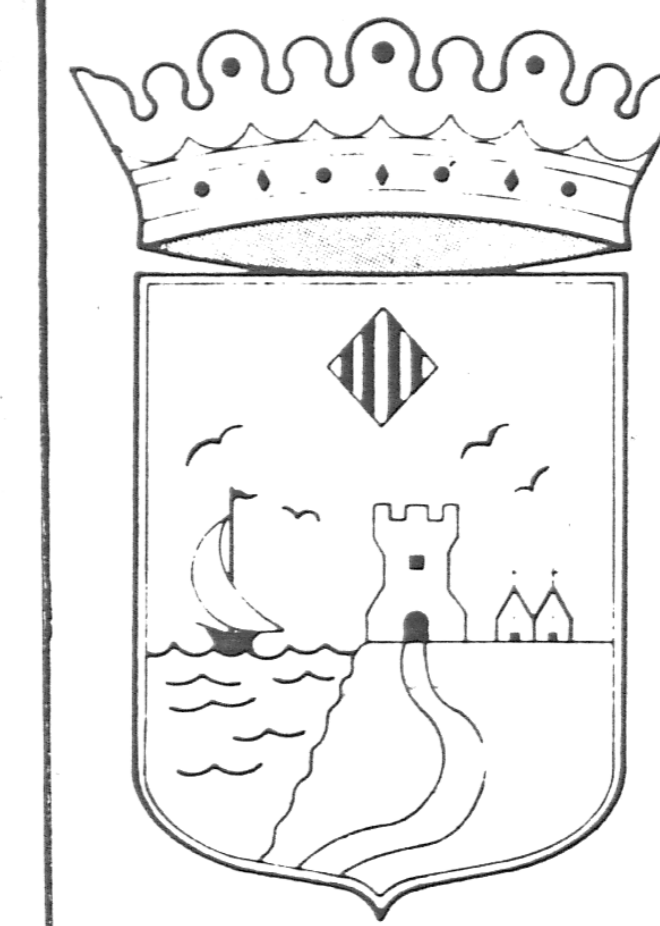


EXCELENTISIMO AYUNTAMIENTO DE TORREVIEJA

FECHA MARZO 1982	PLANO FOTOGRAFICO	ZONA TERMINO MUNICIPAL DE TORREVIEJA	ESCALA 1:2000	HOJA 4-4
Nº HOJAS MAPA NACIONAL 935	LOCALIDAD ALICANTE	EQUIDISTANCIA DE CURVAS 1 m.	3-6	4-6

TECNICA MERCA Y FOTOGRAFICA

TORREVIEJA 1985



Aprobado con carácter definitivo por el Ayuntamiento de Torre Vieja de fecha 29 JUN 1984. El Secretario.

Aprobado con carácter definitivo por el Ayuntamiento de Torre Vieja de fecha 21 FEB 1985. El Secretario.

ADAPTACION Y REVISION DEL
**PLAN GENERAL MUNICIPAL
 DE ORDENACION URBANA.**

PLANOS DE ORDENACION PO.3^a

SUELO URBANO. ESCALA 1/2.000

CONSELL DE LA GENERALIDAD VALENCIANA
 CONSELLERIA DE OBRAS PUBLICAS
 URBANISMO Y TRANSPORTES
 DILIGENCIA. Para saber con mayor
 esta documentacion APRROBACION DEFINITIVAMENTE
 12 JUN. 2000
 Fdo: El Secretario de la Comision Territorial de Urbanismo

SUELO URBANO

- Delimitación de suelo urbano
- ~~~~~ Delimitación sectores urbanos
- ▒▒▒▒▒ Parques y jardines.
- ▒▒▒▒▒ Equipamiento deportivo
- ***** Delimitación de áreas a obtener por aprovechamiento medio
- ▬▬▬▬ Delimitación de Casco Urbano Zona 1
- ▒▒▒▒▒ Delimitación de Casco Urbano Zona 2

DOTACIONES SINGULARES


- * A - Administrativo
- B - Comercial y negocios
- C - Cultural y salas de exhibición
- D - Docente e investigación
- E - Estadio y espectáculo abierto
- F - Feria y mercado eventual
- G - Garage público
- H - Motel y restaurantes
- I - Industria aislado
- J - Juego y deporte abierto
- K - Acuartelamiento y reten
- L - Reclajamiento social
- M - Mercado permanente
- N - Centro de servicios
- O - Elementos Catalogados
- P - Aparcamiento de superficie
- Q - Equipamiento indeterminado
- R - Religioso
- S - Sanitario y asistencial
- T - Transporte y transferencia
- U - Camping
- V -
- W - Servicios técnicos
- X - Cementerio
- Y - Servicios de playas de dominio privado
- Z - Servicios de carreteras



EXCELENTISIMO AYUNTAMIENTO
 DE TORREVIEJA

ZONA TERMINO MUNICIPAL DE TORREVIEJA ESCALA 1: 2.000
 LOCALIDAD ALICANTE

TORREVIEJA 1985



Aprobado con carácter provisional por el Ayuntamiento de Torre Vieja el 5 de ABRIL de 1984. Aprobado con carácter provisional por el Ayuntamiento de Torre Vieja el 27 de FEBRERO de 1985. El Secretario.

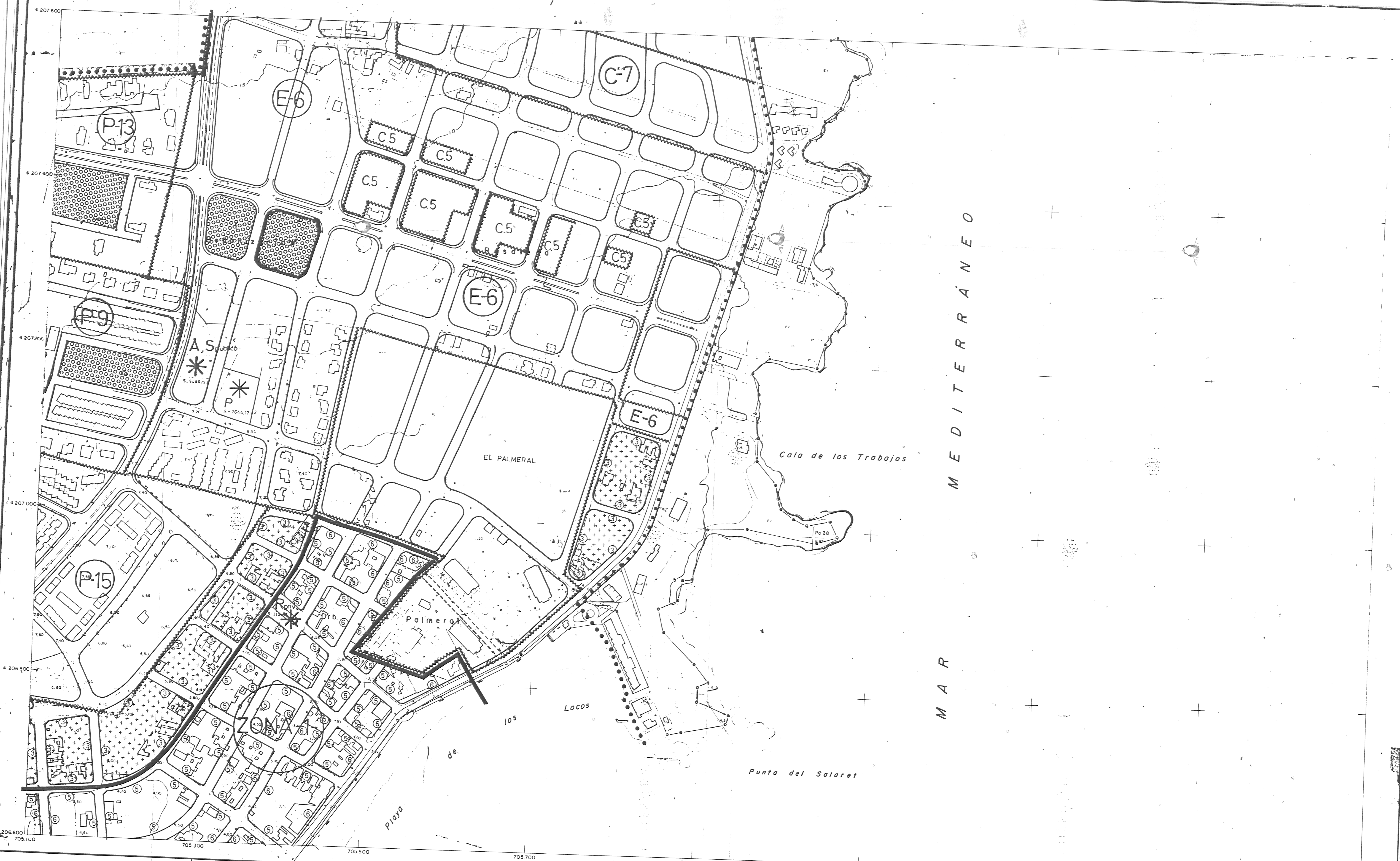
ADAPTACION Y REVISION DEL
PLAN GENERAL MUNICIPAL DE ORDENACION URBANA.

PLANOS DE ORDENACION P.O.3^s
 SUELO URBANO. ESCALA 1/2000

- SUELO URBANO**
- Delimitación de suelo urbano
 - ~~~~~ Delimitación sectores urbanos
 - ▨▨▨▨ Parques y jardines.
 - Equipamiento deportivo
 - Delimitación de áreas a obtener por aprovechamiento medio
 - ▬ Delimitación de Casco Urbano Zona 1
 - ▬ Delimitación de Casco Urbano Zona 2
- CONSELL DE LA GENERALITAT VALENCIANA
 COMISSIÓ DE OBRAS PUBLIQUES
 URBANISME I TRANSPORTS
 DILIGENCIA: Para poder constar que
 este documento fue APROBADO el 12 JUN. 2000
 Fdo: El Secretario de la Comisión Territorial de Urbanismo

DOTACIONES SINGULARES


- * A - Administrativo
- B - Comercial y negocios
- C - Cultural y salas de exhibición
- D - Docente e investigación
- E - Estadio y espectáculo abierto
- F - Feria y mercado eventual
- G - Garage put co
- H - Motel y restaurantes
- I - Industria aislada
- J - Juego y deporte abierto
- K - Acuartelamiento y reten
- L - Realojamiento social
- M - Mercado permanente
- N - Centro de servicios
- O - Elementos Catalogados.
- P - Aparcamiento de superficie
- Q - Equipamiento indeterminado
- R - Religioso
- S - Sanitario y asistencial
- T - Transporte y transferencia
- U - Camping
- V -
- W - Servicios técnicos
- X - Cementerio
- Y -



EXCELENTISIMO AYUNTAMIENTO DE TORREVIEJA

FECHA: MARZO 1982	PLANO: FOTOGRAFETRICO	ZONA: TERMINO MUNICIPAL DE TORREVIEJA	ESCALA: 1:2.000	HOJA: 4-5
NR HOJAS MAPA NACIONAL		LOCALIDAD:		

TORREVIEJA 1985



Aprobado con carácter transitorio por el Ayuntamiento en sesión de fecha 23 FEB 1985 Torre Vieja 5 ABR 2000 El secretario [Signature]

Aprobado con carácter definitivo por el Ayuntamiento en sesión de fecha 24 FEB 1985 Torre Vieja 5 ABR 2000 El secretario [Signature]

ADAPTACION Y REVISION DEL

PLAN GENERAL MUNICIPAL DE ORDENACION URBANA.

PLANOS DE ORDENACION PO.3.10.

SUELO URBANO. ESCALA 1/2.000.

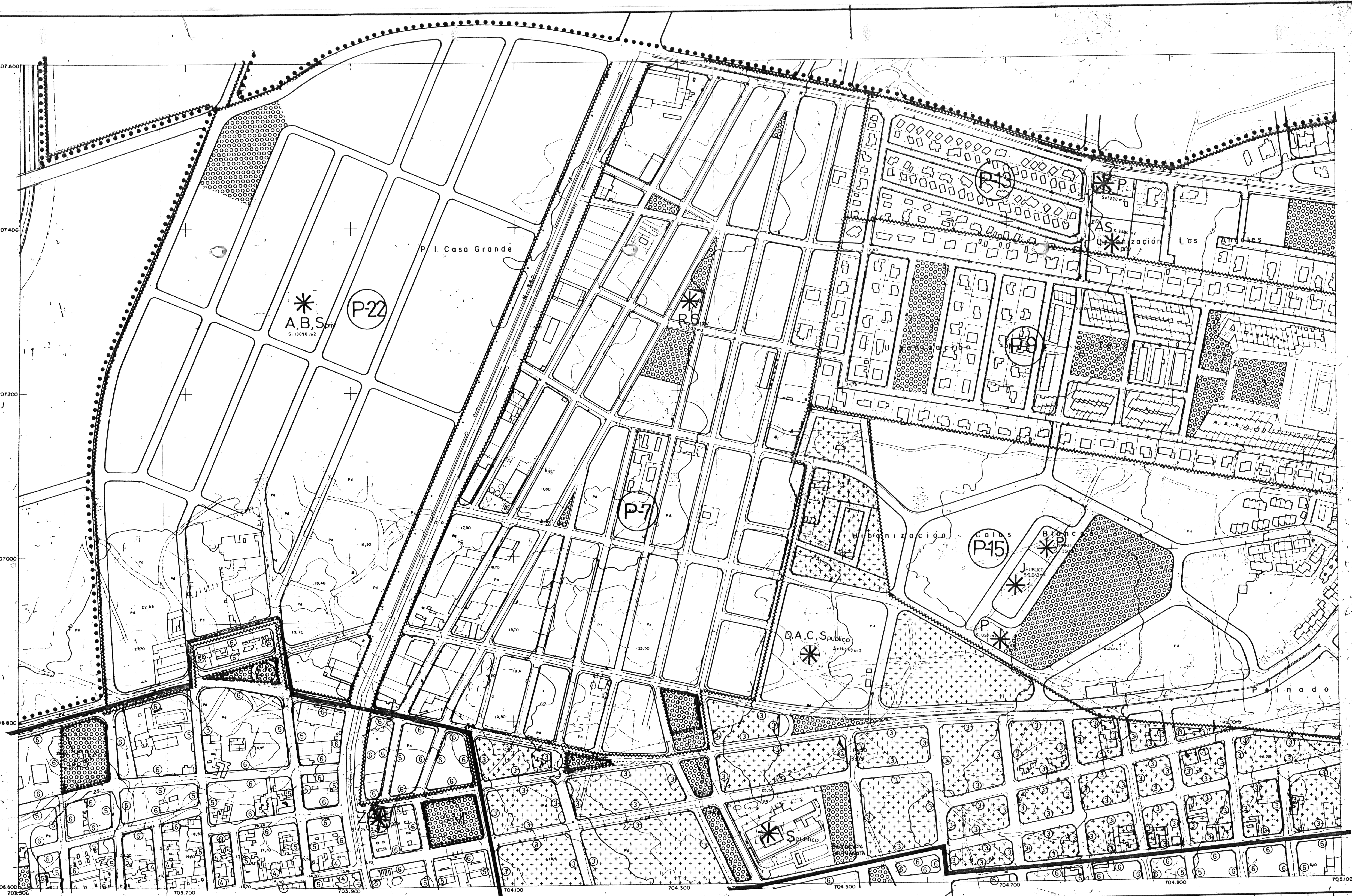
SUELO URBANO.

- Delimitación de suelo urbano.
- ~~~~~ Delimitación sectores urbanos.
- [Pattern] Parques y jardines.
- [Pattern] Equipamiento deportivo.
- Delimitación de áreas a obtener por aprovechamiento medio.
- Delimitación de Casco Urbano Zona 1.
- [Pattern] Delimitación de Casco Urbano Zona 2.

CONSELL DE LA GENERALIDAD VALENCIANA
COMISSIÓ DE ORDENACIÓ TERRITORIAL I URBANISME
DIRECCIÓ GENERAL D'ORDENACIÓ TERRITORIAL I URBANISME
DIRECCIÓ GENERAL D'ORDENACIÓ TERRITORIAL I URBANISME
12 JUN. 2000
Fot: El Secretario de la Comisión Territorial de Urbanismo.

DOTACIONES SINGULARES


- * A - Administrativo
- B - Comercial y negocios
- C - Cultural y salas de exhibición
- D - Docente e investigación
- E - Estadio y espectáculo abierto
- F - Feria y mercado eventual
- G - Garage público
- H - Motel y restaurantes
- I - Industria aislada
- J - Juego y deporte abierto
- K - Acuartelamiento y reten
- L - Realojamiento social
- M - Mercado permanente
- N - Centro de servicios
- O - Elementos Catalogados.
- P - Aparcamiento de superficie
- Q - Equipamiento indeterminado
- R - Religioso
- S - Sanitario y asistencial
- T - Transporte y transferencia
- U - Camping
- V - []
- W - Servicios técnicos
- X - Cementerio
- Y - Servicios de playas de dominio privado
- Z - Servicios de carreteras



EXCELENTISIMO AYUNTAMIENTO DE TORREVIEJA

FECHA: MARZO 1982	PLANO: FOTOGRAMETRICO	ZONA: TERMINO MUNICIPAL DE TORREVIEJA	ESCALA: 1:2.000
Nº HOJAS MAPA NACIONAL: 935	LOCALIDAD: ALICANTE	EQUIDISTANCIA DE CURVAS: 1m.	HOJA: 3-6

TORREVIEJA 1985



Aprobado con carácter provisional por el Ayuntamiento de Torre Vieja el día 29 ABR. 1985. El Secretario.

Aprobado con carácter provisional por el Ayuntamiento de Torre Vieja el día 29 FEB. 1985. El Secretario.

ADAPTACION Y REVISION DEL

PLAN GENERAL MUNICIPAL DE ORDENACION URBANA.

PLANOS DE ORDENACION PO.3 II.

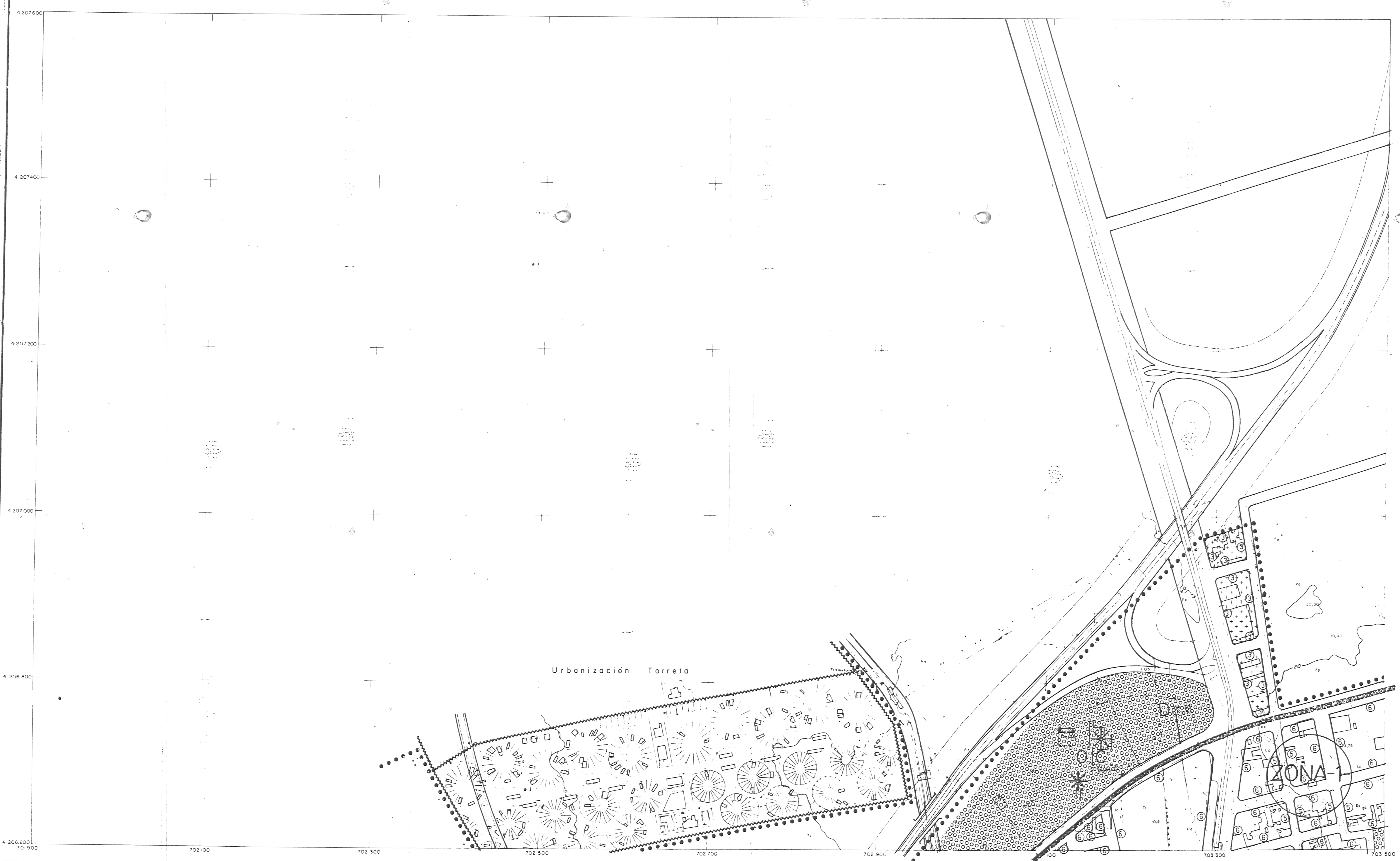
SUELO URBANO. ESCALA 1/2000.

SUELO URBANO

- Delimitación de suelo urbano
- ~~~~~ Delimitación sectores urbanos
- Parques y jardines.
- Equipamiento deportivo.
- ***** Delimitación de áreas a obtener por aprovechamiento medio
- Delimitación de Casco Urbano Zona 1
- Delimitación de Casco Urbano Zona 2

CONSELL DE LA GENERALITAT VALENCIANA
 COMISSIÓ DE ORDENACIÓ TERRITORIAL I URBANISME
 D'ALICANTE. Para poder usar este documento fue APROBADO el día 12 JUN. 2000.
 Fdo.: El Secretario de la Comisión Territorial de Urbanismo.

- ### USOS Y SÍMBOLOS
- * A. Administrativo
 - B. Comercio y negocios
 - C. Cultural y salas de exhibición
 - D. Docente e investigación
 - E. Estado y espectáculo abierto
 - F. Feria y mercado eventual
 - G. Garage público
 - H. Moteles y restaurantes
 - I. Industria aislada
 - J. Juegos y deporte abierto
 - K. Acuartelamiento y refugio
 - L. Recreación social
 - M. Mercados permanentes
 - N. Centros de servicios
 - O. Elementos Catalogados
 - P. Aparcamiento de superficie
 - Q. Equipamiento indeterminado
 - R. Religioso
 - S. Sanitario y asistencia
 - T. Transporte y transterencia
 - U. Campesino
 - W. Servicios turísticos
 - X. Cementerio
 - Y. Servicios de playa de dominio privado
 - Z. Servicios de proximidad




EXCELENTISIMO AYUNTAMIENTO DE TORREVIEJA	FECHA	PLANO	ZONA	ESCALA	HOJA
	MARZO 1982	FOTOGRAFICO	TERMINO MUNICIPAL DE TORREVIEJA	1:2000	3-5
	NR HOJAS MAPA NACIONAL		LOCALIDAD	EQUIDISTANCIA DE CURVAS	2-6
	935		ALICANTE	1 m.	2-7

TECNICA: BRISA F. ARTIGAS

TORREVIEJA 198

Aprobado con carácter *Urbano* por el Ayuntamiento de fecha *28.08.2004* Torre Vieja *5.04.2004* El Secretario

Aprobado con carácter *Urbano* por el Ayuntamiento de fecha *24.02.1995* Torre Vieja *5.04.2004* El Secretario



ADAPTACION Y REVISION DEL

PLAN GENERAL MUNICIPAL DE ORDENACION URBANA.


PLANOS DE ORDENACION P.O.3

SUELO URBANO. ESCALA 1/2.000

SUELO URBANO

- Delimitación de suelo urbano.
- ~~~~~ Delimitación sectores urbanos.
- Parques y jardines.
- Equipamiento deportivo.
- Delimitación de áreas a obtener por aprovechamiento medio.
- Delimitación de Casco Urbano Zona 1.
- Delimitación de Casco Urbano Zona 2.

CONSELL DE LA GENERALITAT VALENCIANA
CONSELLERIA DE OBRAS PUBLICAS
URBANISMO Y TRANSPORTES
DECLARADA: Para pasar a ser un
este documento ha APROBADO DEFINITIVAMENTE
12 JUN. 2000
Fdo: El Secretario de la Comisión Técnica de Urbanismo




DOTACIONES SINGULARES

- * A - Administrativo
- B - Comercial y negocios
- C - Cultural y salas de exhibición
- D - Docente e investigación
- E - Estadio y espectáculo abierto
- F - Feria y mercado eventual
- G - Garage público
- H - Motel y restaurantes
- I - Industria y ciudad
- J - Juego y deporte abierto
- K - Cuartelamiento y reten
- L - Residencia social
- M - Mercado permanente
- N - Centros de servicios
- O - Elementos Catalogados.
- P - Aplanamiento de superficie
- Q - Equipamiento indeterminado
- R - Reserva
- S - Sanitario y asistencial
- T - Transporte y transferencia
- U - Camping
- V - Servicios técnicos
- W - Servicios técnicos
- X - Cementerio
- Y - Servicios de playas de dominio privado
- Z - Servicios de carreteras

EXCELENTISIMO AYUNTAMIENTO DE TORREVIEJA	FECHA:	PLANO: FOTOGRAMETRICO	ZONA: TERMINO MUNICIPAL DE TORREVIEJA	ESCALA 1:2.000	3-6	4-6	NOJA
	NP HOJAS MAPA NACIONAL	935	LOCALIDAD: ALICANTE	EQUIDISTANCIA DE CURVAS 1 m.	3-7	4-7	



TORREVIEJA 1985



Aprobado con carácter *Lección* por el Ayuntamiento en sesión de fecha 29 JUN 1984. Torre Vieja 5.206.1984. El Secretario.

Aprobado con carácter *Definitivo* por el Ayuntamiento en sesión de fecha 27 JUN 1985. Torre Vieja 5.206.1985. El Secretario.

ADAPTACION Y REVISION DEL

PLAN GENERAL MUNICIPAL DE ORDENACION URBANA.

PLANOS DE ORDENACION P.0.313

SUELO URBANO ESCALA 1/2000

INSTITUTO DE LA GENERALIDAD VALENCIANA
 DIRECCION DE OBRAS PUBLICAS
 UNIDAD DE OBRAS Y TRANSPORTES
 DISTRIBUCION DE OBRAS DE CARACTER URBANO
 ESTABLECIMIENTO DEL PLAN GENERAL DE ORDENACION URBANA
 12 JUN 2000
 Fdo: El Secretario de la Comisión Territorial de Urbanismo

SUELO URBANO

- Delimitación de suelo urbano
- ~~~~~ Delimitación sectores urbanos
- ▨ Parques y jardines.
- ▨ Equipamiento deportivo
- ***** Delimitación de áreas a obtener por aprovechamiento medio
- ▬ Delimitación de Casco Urbano Zona I
- ▨ Delimitación de Casco Urbano Zona 2

DOTACIONES SINGULARES

- * A - Administrativo
- * B - Comercial y negocios
- * C - Cultural y salas de exhibición
- * D - Docente e investigación
- * E - Estadio y espectáculo abierto
- * F - Feria y mercado eventual
- * G - Garage público
- * H - Motel y restaurantes
- * I - Industria aislada
- * J - Juego y deporte abierto
- * K - Acuartelamiento y reten
- * L - Realojamiento social
- * M - Mercado permanente
- * N - Centro de servicios
- * O - Elementos Catalogados
- * P - Aparcamiento de superficie
- * Q - Equipamiento indeterminado
- * R - Religioso
- * S - Sanitario y asistencia
- * T - Transporte y transferencia
- * U - Camping
- * V - ...
- * W - Servicios técnicos
- * X - Cementerio
- * Y - ...

EXCELENTISIMO AYUNTAMIENTO DE TORREVIEJA

FECHA:	PLANO:	ZONA:	TERMINO MUNICIPAL DE TORREVIEJA	ESCALA 1:2000	2-6	3-6	4-6	HOJA
	FOTOURAMETRICO				2-7	3-7	4-7	
Nº HOJAS MAPA NACIONAL		LOCALIDAD: ALICANTE						

TORREVIEJA 1935



Aprobado con carácter definitivo por el Ayuntamiento de Torre Vieja el día 23 de FEBRERO de 1935. El Secretario.

Aprobado con carácter definitivo por el Ayuntamiento de Torre Vieja el día 5 de ABRIL de 1935. El Secretario.

ADAPTACION Y REVISION DEL
**PLAN GENERAL MUNICIPAL
 DE ORDENACION URBANA.**

PLANOS DE ORDENACION P.O.314

SUELO URBANO ESCALA 1/2000

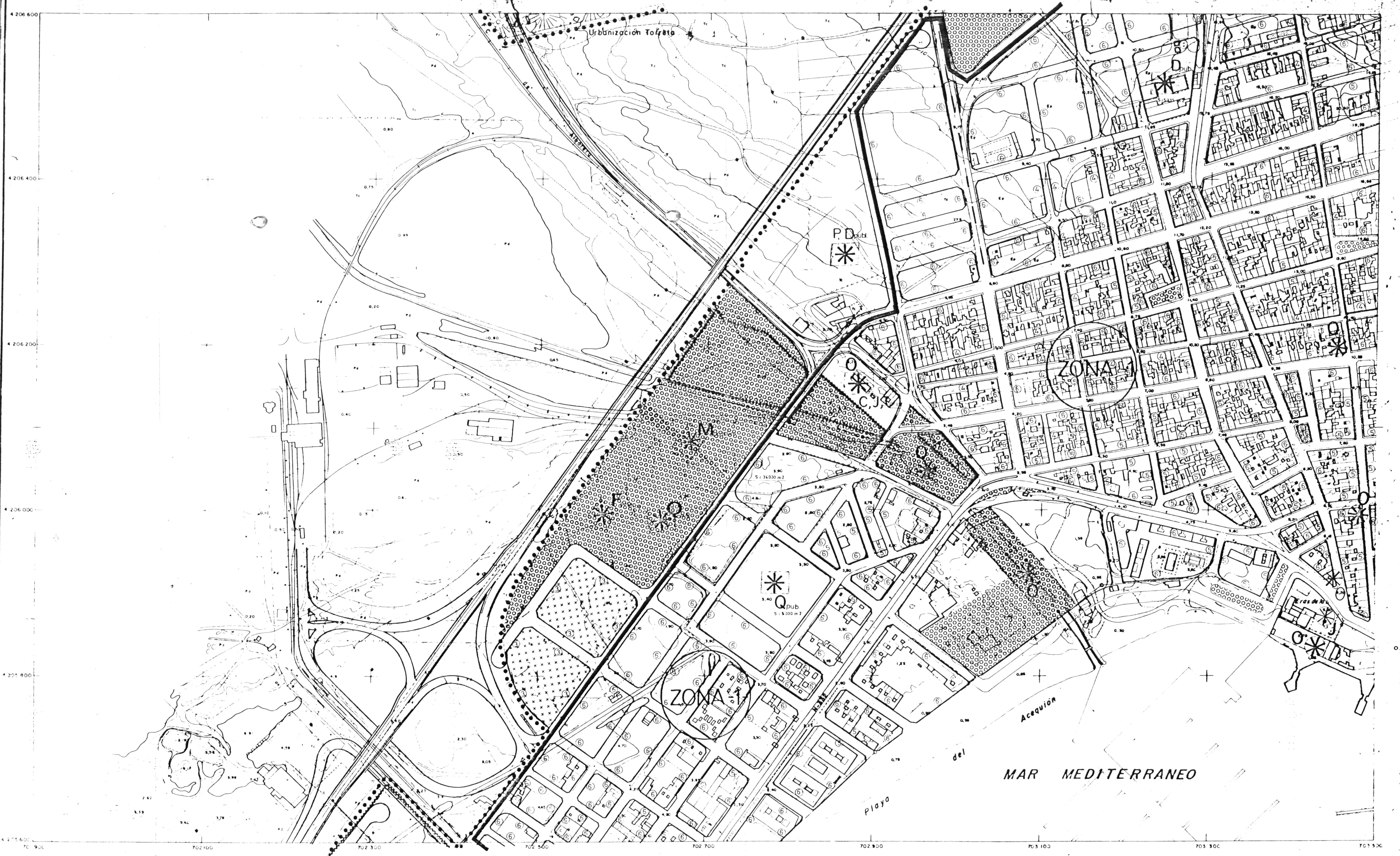
SUELO URBANO

- Delimitación de suelo urbano
- ~~~~~ Delimitación sectores urbanos
- ▨ Parques y jardines.
- ▩ Equipamiento deportivo
- Delimitación de áreas a obtener por aprovechamiento medio
- ▬ Delimitación de Casco Urbano Zona 1
- ▨ Delimitación de Casco Urbano Zona 2

CONSEJO DE LA GENERALIDAD VALENCIANA
 COMISIÓN DE ORDENACION URBANA
 D. Juan José Vicens y Borrás
 Director General de Urbanismo
 ESTABLECIMIENTO DEL PLAN GENERAL DE ORDENACION URBANA DE TORREVIEJA
 12 JUN. 2000
 Fdo: El Secretario de la Comisión Territorial de Urbanismo

DESTACIONES Y USOS

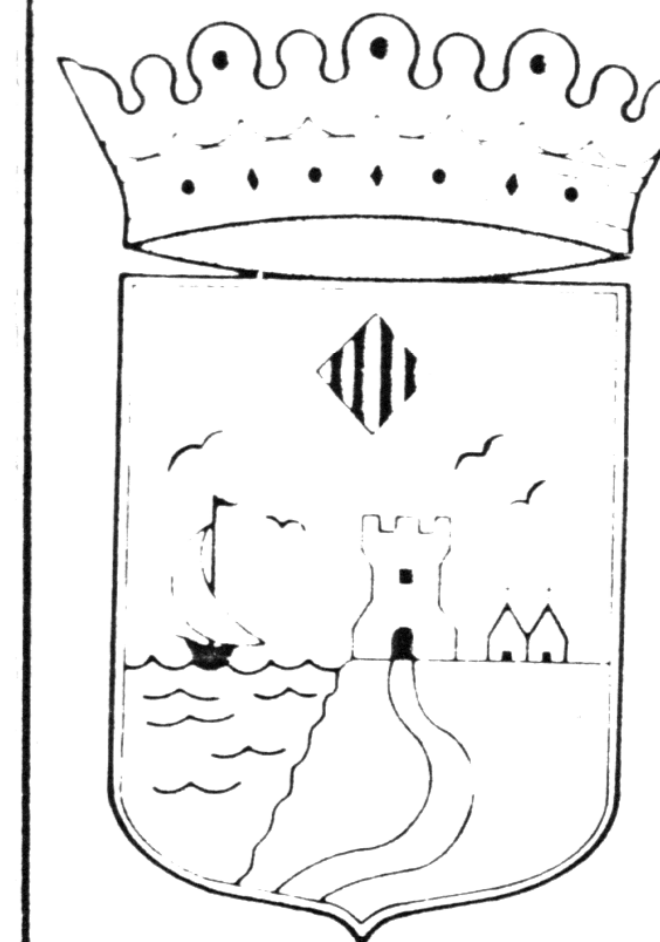
- * A - Administrativo
- B - Comercio y negocios
- C - Cultura y salas de exhibición
- D - Docente e investigación
- E - Estadio y asportivo adentro
- F - Feria y mercados al por mayor
- G - Garage público
- H - Hotel y restaurantes
- I - Industria ligera
- J - Juegos y deporte al aire libre
- K - Acuartelamiento y cuarteles
- L - Recreación al aire libre
- M - Mercados permanentes
- N - Centros de salud
- O - Elementos Catalogados
- P - Aparcamiento de superficie
- Q - Equipamiento deportivo
- R - Regadero
- S - Sanitarios al aire libre
- T - Transportes y estacionamiento
- U - Cementerio
- V - Servicios públicos
- W - Servicios públicos
- X - Cementerio
- Y - Servicios públicos de dominio privado
- Z - Servicios públicos



EXCELENTISIMO AYUNTAMIENTO
 DE TORREVIEJA

FECHA MARZO 1982	PLANO FOTOGRAFICO	ZONA TERMINO MUNICIPAL DE TORREVIEJA	ESCALA 1:2000	2-6	3-6	NOJA
NO HOJAS MAPA NACIONAL	LOCALIDAD ALICANTE	EQUIDISTANCIA DE CURVAS 1 m	1-8	2-8	2-7	

TORREVIEJA 1982



Aprobado con carácter *Presidencial*
 por el Ayuntamiento en sesión
 de fecha 29 FEB 1982
 Torre Vieja 5 APR 1982
 El Secretario

Aprobado con carácter *Presidencial*
 por el Ayuntamiento en sesión
 de fecha 29 FEB 1982
 Torre Vieja 5 APR 1982
 El Secretario

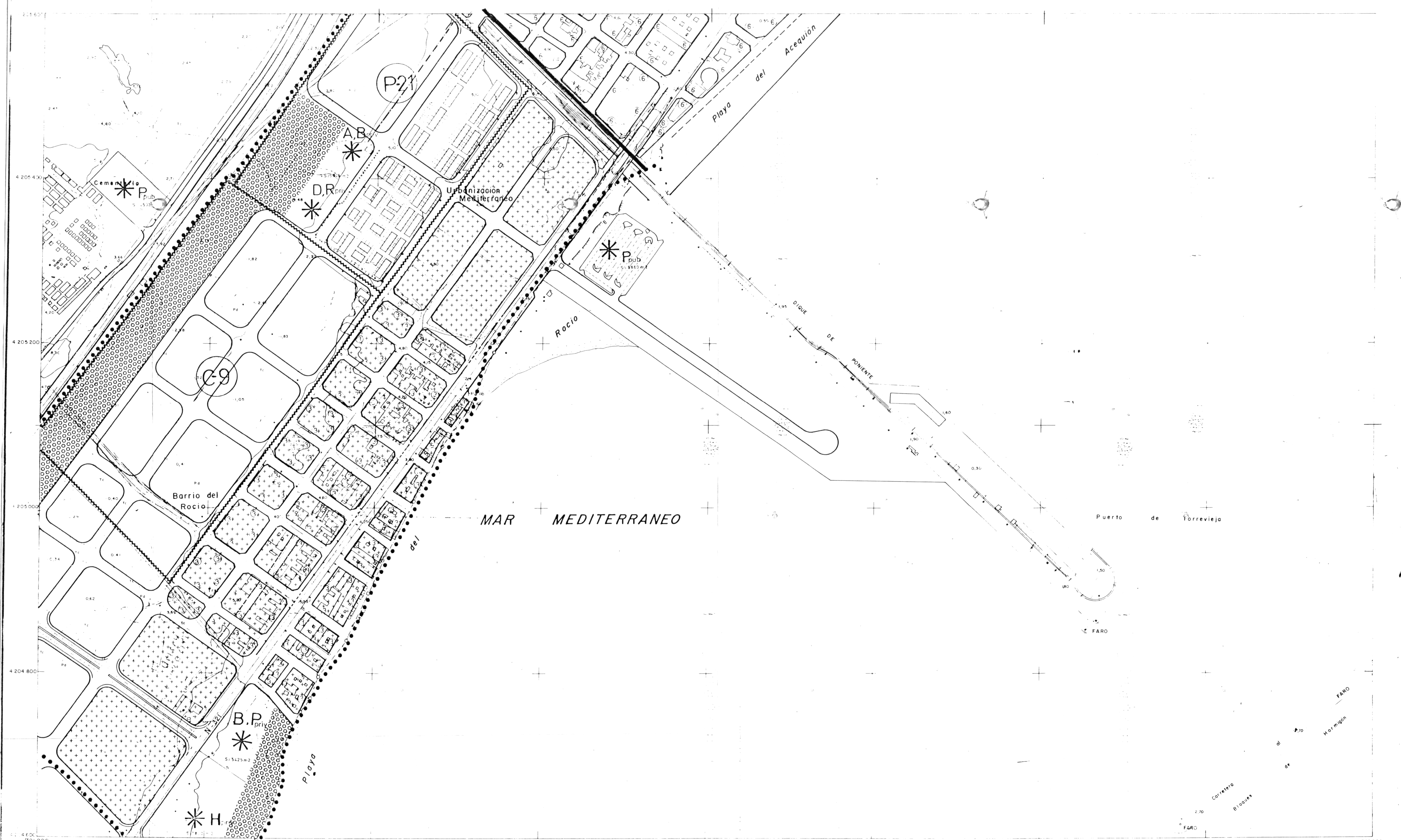
PLAN GENERAL MUNICIPAL DE ORDENACION URBANA

PLANOS DE ORDENACION PO315

SUELO URBANO ESCALA 1/2000

- SUELO URBANO**
- Delimitación de suelo urbano
 - ~~~~~ Delimitación sectores urbanos
 - ▨ Parques y jardines.
 - ▨ Equipamiento deportivo.
 - ***** Delimitación de áreas a obtener por aprovechamiento medio
 - ▬ Delimitación de Casco Urbano Zona 1
 - ▨ Delimitación de Casco Urbano Zona 2
- CONSEJO DE GENERALIDAD VALENCIANA
 DIRECCIÓN GENERAL DE SERVICIOS PUBLICOS
 DIRECCIÓN GENERAL DE URBANISMO Y ORDENACION URBANA
 COMISIÓN TERRITORIAL DE URBANISMO
 12 JUN 1982
 F. V.


- DOTACIONES SINGULARES**
- * A - Administrativo
 - B - Comercial y negocios
 - C - Cultural y salas de exhibición
 - D - Docente e investigación
 - E - Estadio y espectáculo abierto
 - F - Feria y mercado eventual
 - G - Garage público
 - H - Motel y restaurantes
 - I - Industria aislada
 - J - Juego y deporte abierto
 - K - Acuartelamiento y reten
 - L - Realojamiento social
 - M - Mercado permanente
 - N - Centro de servicios
 - O - Elementos Catalogados
 - P - Aparcamiento de superficie
 - Q - Equipamiento indeterminado
 - R - Religioso
 - S - Sanitario y asistencial
 - T - Transporte y transferencia
 - U - Camping
 - V - Servicios técnicos
 - X - Cementerio
 - Y - Servicios de playas de dominio privado
 - Z - Servicios de ocio
- 24 FEB 1982
 S. D. J. 1982
 S. D. J. 1982



EXCELENTISIMO AYUNTAMIENTO DE TORREVIEJA

FECHA MARZO 1982	PLANO FOTOGRAFETRICO	ZONA TERMINO MUNICIPAL DE TORREVIEJA **	ESCALA 1.2.000	HOJA 2-7
Nº HOJAS MAPA NACIONAL 935	LOCALIDAD ALICANTE	EQUIDISTANCIA DE CURVAS 1 m.	2-8	

TORREVIEJA 1985



Aprobado con carácter *decretal*
por el Ayuntamiento en sesión
de fecha 23 ABR 1985
Torre Vieja 5 ABR 1985
El Secretario

Aprobado con carácter *decretal*
por el Ayuntamiento en sesión
de fecha 23 FEB 1985
Torre Vieja 5 ABR 1985
El Secretario

ADAPTACION Y REVISION DEL

PLAN GENERAL MUNICIPAL DE ORDENACION URBANA.

PLANOS DE ORDENACION PO.3¹⁶

SUELO URBANO. ESCALA 1/2.000


SUELO URBANO.

- Delimitación de suelo urbano.
- ~~~~~ Delimitación sectores urbanos.
- ▨▨▨▨ Parques y jardines.
- ▧▧▧▧ Equipamiento deportivo.
- Delimitación de áreas a obtener por aprovechamiento medio.
- ▬▬▬▬ Delimitación de Casco Urbano Zona 1.
- ▧▧▧▧ Delimitación de Casco Urbano Zona 2.

CONSEJO DE LA GENERALIDAD VALENCIANA
CONSEJO DE OBRAS PUBLICAS
URBANISMO Y TRANSPORTES
De acuerdo Plenario 125 de 20 de
este documento fue APROBADO DEFINITIVAMENTE
12 JUN. 2000
Fdo: El Secretario de la Comisión Territorial de Urbanismo

DOTACIONES SINGULARES

- * A - Administrativo
- B - Comercial y negocios
- C - Cultural y salas de exhibición
- D - Docente e investigación
- E - Estadio y hospital
- F - Feria y mercado eventual
- G - Garage público
- H - Motel y restaurantes
- I - Industria aislada
- J - Juego y deporte abierto
- K - Acuartelamiento y reten
- L - Reajuste social
- M - Mercado permanente
- N - Centro de servicios
- O - Elementos Catalogados.
- P - Aparcamiento de superficie
- Q - Equipamiento indeterminado
- R - Religioso
- S - Sanitario y asistencial
- T - Transporte y transferencia
- U - Camping
- V -
- W - Servicios técnicos
- X - Cementerio
- Y - Servicios de playas de dominio privado
- Z - Servicios de carreteras




EXCELENTISIMO AYUNTAMIENTO
DE TORREVIEJA

FECHA MARZO 1982	PLANO FOTOGRAFICO	ZONA TERMINO MUNICIPAL DE TORREVIEJA	ESCALA 1:2.000	HOJA 2-7
Nº HOJAS MAPA NACIONAL 935		LOCALIDAD ALICANTE	EQUIDISTANCIA DE CURVAS 1 m.	HOJA 1-8

TECNICA BERCA CARTOGRAFICA

TORREVIEJA 1985



Aprobado con carácter **Asesado**
 por el Ayuntamiento de Torre Vieja el día **29 ABR 1985**
 el Sr. Secretario

Aprobado con carácter **Definitivo**
 por el Ayuntamiento de Torre Vieja el día **5 ABR 1985**
 el Sr. Secretario

ADAPTACION Y REVISION DEL

PLAN GENERAL MUNICIPAL DE ORDENACION URBANA.

PLANOS DE ORDENACION P.O.317.

SUELO URBANO. ESCALA 1/2.000


SUELO URBANO.

- Delimitación de suelo urbano.
- ~~~~~ Delimitación sectores urbanos.
- ▨ Parques y jardines.
- ▨ Equipamiento deportivo.
- Delimitación de áreas a obtener por aprovechamiento medio.
- ▬ Delimitación de Casco Urbano Zona 1
- ▨ Delimitación de Casco Urbano Zona 2

CONSELL DE LA GENERALIDAD VALENCIANA
 COMISSIÓ DE OBRES PUBLICAS
 DE TRANSPORTES
 DILIGÈNCIA. Para hacer constar que
 este documento fue APROBADO DEFINITIVAMENTE
 el día **12 JUN 2000**
 Fdo. El Secretario de la Comisión Territorial de Urbanismo

DOTACIONES SINGULARES

- * A - Administrativo
- B - Comercial y negocios
- C - Cultural y salas de exhibición
- D - Docente e investigación
- E - Estadio y espectáculo abierto
- F - Feria y mercado eventual
- G - Garage público
- H - Motel y restaurantes
- I - Industria aislada
- J - Juego y deporte abierto
- K - Acuartelamiento y refén
- L - Realojamiento social
- M - Mercado permanente
- N - Centro de servicios
- O - Elementos Catalogados.
- P - Aparcamiento de superficie
- Q - Equipamiento indeterminado
- R - Religioso
- S - Sanitario y asistencia
- T - Transporte y transferencia
- U - Camping
- V -
- W - Servicios técnicos
- X - Cementerio
- Y - Servicios de playas de dominio privado
- Z - Servicios de carreteras




EXCELENTISIMO AYUNTAMIENTO DE TORREVIEJA

FECHA MARZO 1982	PLANO FOTOGRAMETRICO	ZONA TERMINO MUNICIPAL DE TORREVIEJA	ESCALA 1 2.000
Nº 4525 VAPA NACIONAL		LOCALIDAD ALICANTE	EQUIDISTANCIA DE CURVAS 1 m

1-5	2-8	3-11
1-9	0-9	2-9
1-10		

1-5	2-8	3-11
1-9	0-9	2-9
1-10		

TORREVIEJA 1935



Aprobado con carácter *transitorio* por el Ayuntamiento de fecha *29 MAR 1984* Torre Vieja *5 ABR 2000* El Secretario.

Aprobado con carácter *definitivo* por el Ayuntamiento de fecha *24 FEB 1985* Torre Vieja *12 JUN 2000* El Secretario.

ADAPTACION Y REVISION DEL

PLAN GENERAL MUNICIPAL DE ORDENACION URBANA.

PLANOS DE ORDENACION PO.3.18

SUELO URBANO. ESCALA 1/2.000

SUELO URBANO.

- Delimitación de suelo urbano.
- ~~~~~ Delimitación sectores urbanos.
- Parques y jardines.
- Equipamiento deportivo.
- ***** Delimitación de áreas a obtener por aprovechamiento medio.
- Delimitación de Casco Urbano Zona 1.
- Delimitación de Casco Urbano Zona 2.

CONSELL DE LA GENERALIDAD VALENCIANA
 CONSELLERIA DE OBRAS PUBLICAS
 URBANISMO Y TRANSPORTES
 Para saber con más detalle este documento se APROBADO DEFINITIVAMENTE
 12 JUN. 2000
 Fdo: El Secretario de la Comisión Territorial de Urbanismo

DOTACIONES SINGULARES

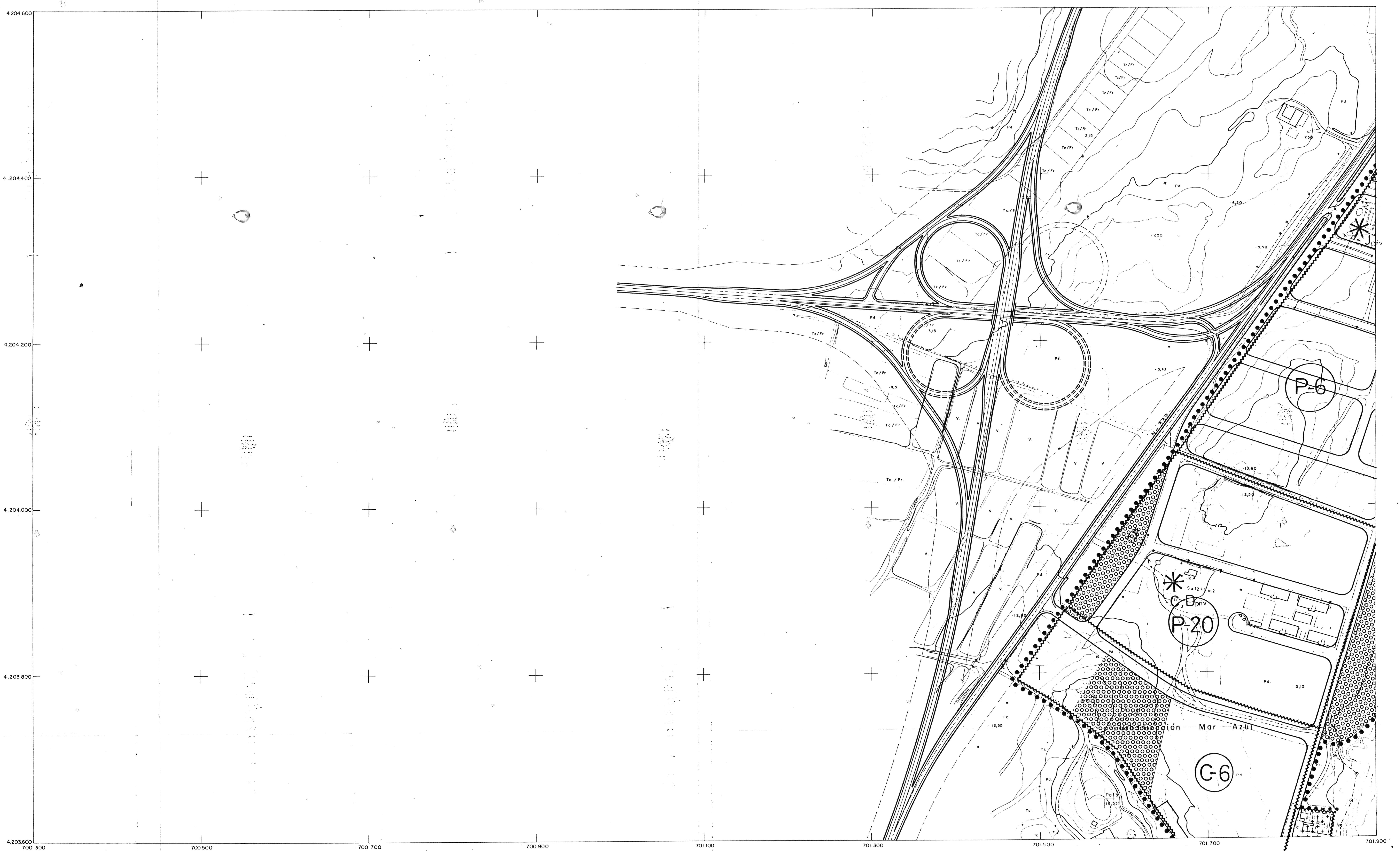
- * A - Administrativo.
- B - Comercial y negocios.
- C - Cultural y salas de exhibición.
- D - Docente e investigación.
- E - Estadio y espectáculo abierto.
- F - Feria y mercado eventual.
- G - Garage público.
- H - Motel y restaurantes.
- I - Industria aislada.
- J - Juego y deporte abierto.
- K - Acuartelamiento y relén.
- L - Realojamiento social.
- M - Mercado permanente.
- N - Centro de servicios.
- O - Elementos catalogados.
- P - Aparcamiento de superficie.
- Q - Equipamiento indeterminado.
- R - Religioso.
- S - Sanitario y asistencial.
- T - Transporte y transferencia.
- U - Camping.
- V - Servicios técnicos.
- X - Cimiterio.
- Y - Servicios de playas de dominio privado.
- Z - Servicios de carreteras.



Aprobado con carácter por el Ayuntamiento de fecha *24 FEB 1985* Torre Vieja El Secretario.

Aprobado con carácter por el Ayuntamiento de fecha *9 DIC 1986* Torre Vieja El Secretario.

EL ARQUITECTO MUNICIPAL
 ANDRES MAYARRO S.




EXCELENTISIMO AYUNTAMIENTO DE TORREVIEJA

FECHA:	PLANO:	ZONA:	TERMINO MUNICIPAL DE TORREVIEJA	ESCALA 1:2.000
MARZO 1982	FOTOGRAFICO			
Nº HOJAS MAPA NACIONAL	LOCALIDAD:	EQUIDISTANCIA DE CURVAS 1 m.		
	ALICANTE			

1-8	2-8	HOJA
1-9	2-9	1-9
1-10		

TORREVIEJA 1985



Aprobado con carácter de **Urbanización** por el Ayuntamiento de Torre Vieja el día **15 MAR 1984**.
 El Secretario,

Aprobado con carácter de **Urbanización** por el Ayuntamiento de Torre Vieja el día **24 FEB 1985**.
 El Secretario,

ADAPTACION Y REVISION DEL

PLAN GENERAL MUNICIPAL DE ORDENACION URBANA.

PLANOS DE ORDENACION P.03¹⁹

SUELO URBANO. ESCALA 1/2000.

SUELO URBANO.

- Delimitación de suelo urbano.
- ~~~~~ Delimitación sectores urbanos.
- ▒▒▒▒▒ Parques y jardines.
- ▒▒▒▒▒ Equipamiento deportivo.
- Delimitación de áreas a obtener por aprovechamiento medio.
- ▬ Delimitación de Casco Urbano Zona 1.
- ▒▒▒▒▒ Delimitación de Casco Urbano Zona 2.

CONSELL DE LA GENERALITAT VALENCIANA
 CONSELLERIA DE OBRAS PUBLICAS
 URBANISMO Y TRANSPORTES
 DILIGENCIA: Para hacer constar que
 esto concuerda con el APROBADO DEPARTAMENTALMENTE
 12 JUN 2000
 Fdo: El Secretario de la Comissió Interdepartamental de Urbanisme

DOTACIONES SINGULARES.


- * A - Administrativo.
- B - Comercial y negocios.
- C - Cultural y salas de exhibición.
- D - Docente e investigación.
- E - Estadio y espectáculo abierto.
- F - Feria y mercado eventual.
- G - Garage público.
- H - Motel y restaurantes.
- I - Industria aislada.
- J - Juego y deporte abierto.
- K - Acuartelamiento y relén.
- L - Reajolamiento social.
- M - Mercado permanente.
- N - Centro de servicios.
- O - Elementos Catalogados.
- P - Aparcamiento de superficie.
- Q - Equipamiento indeterminado.
- R - Religioso.
- S - Sanitario y asistencial.
- T - Transporte y transferencia.
- U - Camping.
- V -
- W - Servicios técnicos.
- X - Cementerio.
- Y - Servicios de playas de dominio privado.
- Z - Servicios de carreteras.



Aprobado con carácter de **Urbanización** por el Ayuntamiento de Torre Vieja el día **24 FEB 1985**.
 El Secretario,

Aprobado con carácter de **Urbanización** por el Ayuntamiento de Torre Vieja el día **11 FEB 1988**.
 El Secretario,

EL ARQUITECTO MUNICIPAL
 ANDRES NAVARRO S.



EXCELENTISIMO AYUNTAMIENTO DE TORREVIEJA

FECHA: MARZO 1988	PLANO: FOTOGRAFOMETRICO	ZONA: TERMINO MUNICIPAL DE TORREVIEJA	ESCALA: 1:2000	HQJA: 1-10
NOJAS MAPA NACIONAL		LOCALIDAD: ALICANTE	EQUIDISTANCIA DE CURVAS 1 m.	TECNICA: IMPRESA CARTOGRAFICA