
Término de Guardamar del Segura
E-8
Muelle de la Mata
MEDITERRANEO
TORRELAMATA
E-7
P-2
E-12
LAS MARAVILLAS
X Público
S-24
Y Priv.
P Público.
MAR
705 000
706 000
707 000
708 000
709 000
710 000
4 212 500
4 212 000
4 211 500
4 211 000
4 210 500
4 210 000

CONSELL DE LA GENERALIDAD VALENCIANA
CONSELLERIA DE OBRAS PUBLICAS
URBANISMO Y TRANSPORTES
DILIGENCIA: Para hacer constar que
este documento fue APROBADO DEFINITIVAMENTE
12 JUN. 2000
Fdo.: El Secretario de la Comisión Territorial de Urbanismo

Aprobado con caracter inicial
por el Ayuntamiento en sesión
de fecha 29 ABR. 1994
Torrevieja 5 ABR. 2000
El Secretario,

Aprobado con caracter provisional
por el Ayuntamiento en sesión
de fecha 24 FEB. 1995
Torrevieja 5 ABR. 2000
El Secretario,

PLAN GENERAL DE ORDENACION URBANA

PLANOS DE ORDENACION PO. 2.1.

USOS DEL SUELO. ESCALA 1/5.000

USOS PORMENORIZADOS. (SUELO URBANO.)

▒	Nucleos residenciales.
○	Espacios libres y de ocio.
▦	Equipamiento comunitario, comercial y de servicios.
▨	Equipamiento deportivo, docente y servicios públicos (dominio público)
⁘	Equipamiento, esparcimiento, ocio, cultural, comercial, sanitario, parque aguas (dominio público o privado).

ACTUACIONES.

•••••••••	Delimitación de suelo urbano.
———	División poligonal.
▦	Planificación complementaria.

SUELO URBANIZABLE.

+	Uso residencial.
▨	Uso productivo.
⊞	Uso atencion y servicios

PROGRAMACION.

—·—·—	Sectores programados.
—··—··—	Sectores no programados.

SUELO NO URBANIZABLE

⁘	Plan especial, protección costa.
○	Protegible.
▒	Protección especial (zonas servidumbres y explotación salinera).
☐	Suelo no urbanizable normal.
▦	Protección de interés paisajistico.

AYUNTAMIENTO DE TORREVIEJA
SECRETARIA

NOTA: LA LINEA DE EDIFICACION DE CARRETERAS SEÑALADA EN LOS PLANOS SERIE PO.3 Y FICHAS URBANISTICAS

EXCELENTISIMO AYUNTAMIENTO DE
TORREVIEJA

TERMINO MUNICIPAL
TORREVIEJA

EMPRESA:		
Realizado	Fecha:	
Comprobado	Fecha:	
Recibido por	Fecha:	

El Jefe del servicio.

0100 N	0150 N	
0100 S	0150 S	
0005 N	0055 N	

ESCALA GRAFICA
ESCALA 1:5000

☐ PLANO PARCELARIO
☐ PLANO DE INFORMACION URBANISTICA

HOJA Nº

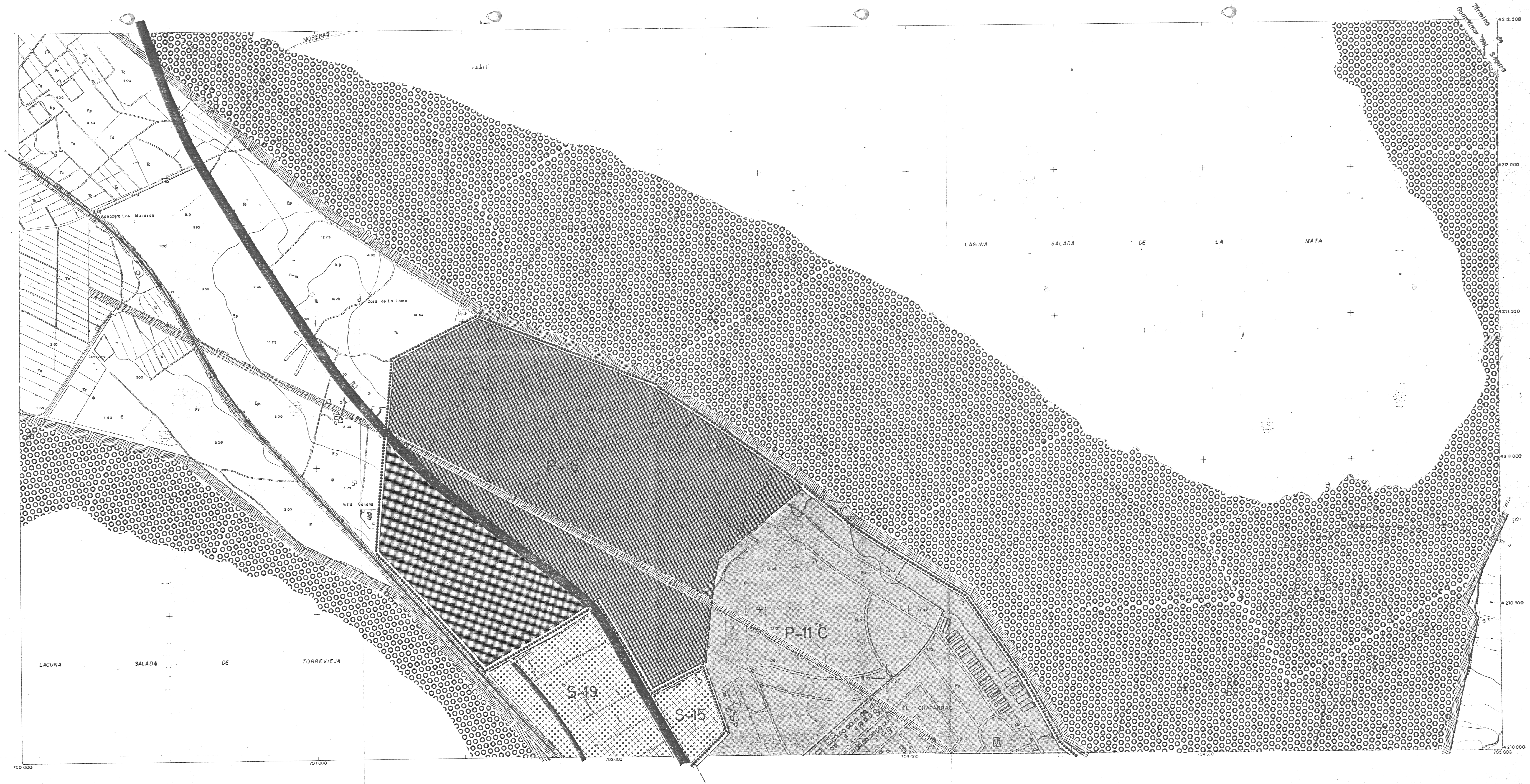
MORERAS
Termino de Guardamar del Segura
LAGUNA SALADA DE LA MATA
LAGUNA SALADA DE TORREVIEJA
Apeadero Los Moreras
Casa de La Loma
P-16
P-11 C
S-19
S-15
EL CHAPARRAL
4.212.500
4.212.000
4.211.500
4.211.000
4.210.500
4.210.000
700.000
701.000
702.000
703.000
704.000
705.000

TORREVIEJA 1985

Aprobado con caracter inicial
por el Ayuntamiento en sesión
de fecha 29 ABR. 1994
Torrevieja 15 ABR. 2000
El Secretario,

Aprobado con caracter provisional
por el Ayuntamiento en sesión
de fecha 24 FEB. 1995
Torrevieja 15 ABR. 2000
El Secretario,

ADAPTACION Y REVISION DEL

PLAN GENERAL MUNICIPAL DE ORDENACION URBANA.

PLANOS DE ORDENACION PO. 2 2.

USOS DEL SUELO. ESCALA 1/5.000.

CONSELL DE LA GENERALIDAD VALENCIANA
CONSELLERIA DE [illegible] PUBLICAS
URBANISMO Y TR[illegible]
DILIGENCIA: Para [illegible]
este documento fue [illegible]ENTE
12 [illegible] 2000
Fdo.: El Secretario de la Comisión Territorial de Urbanismo

USOS PORMENORIZADOS. (SUELO URBANO.)

▒	Nucleos residenciales.
○	Espacios libres y de ocio.
▦	Equipamiento comunitario, comercial y de servicios.
▨	Equipamiento deportivo, docente y servicios públicos (dominio pública)
⁚	Equipamiento, esparcimiento, ocio, cultural, comercial, sanitario, parque aguas (dominio público o privado).

ACTUACIONES.

••••••••••	Delimitación de suelo urbano.
————	División poligonal.
▦	Planificación complementaria.

SUELO URBANIZABLE.

+	Uso residencial.
▨	Uso productivo.
▦	Uso atencion y servicios

PROGRAMACION.

—·—·—	Sectores programados.
—··—··—	Sectores no programados.

SUELO NO URBANIZABLE

⁚	Plan especial, protección costa.
○	Protegible.
▒	Protección especial (zonas servidumbres y explotación salinera).
☐	Suelo no urbanizable normal.
▦	Protección de interés paisajistico.

NOTA: LA LINEA DE EDIFICACION DE CARRETERAS SEÑALADA EN LOS PLANOS SERIE PO.3 Y FICHAS URBANISTICAS

EXCELENTISIMO AYUNTAMIENTO DE TORREVIEJA

TERMINO MUNICIPAL
TORREVIEJA

EMPRESA:	
Realizado	Fecha:
Comprobado	Fecha:
Recibido por	Fecha:

El Jefe del servicio.

9150 N	0100 N	0150 N
9150 S	0100 S	0150 S
9055 N	0005 N	0055 N

ESCALA GRAFICA ESCALA 1:5000

☐ PLANO PARCELARIO
☐ PLANO DE INFORMACION URBANISTICA
☒ PLANO GENERAL

HOJA Nº
0100 S

PLANOS DE ORDENACION PO 2.3 ESCALA 1:5000

FECHA	COPIAS	FECHA	COPIAS	SALIDA	DESTINO	DEVOLUC.	SALIDA	DESTINO	DEVOLUC.	SECCION	TAMAÑO

DIN A 0

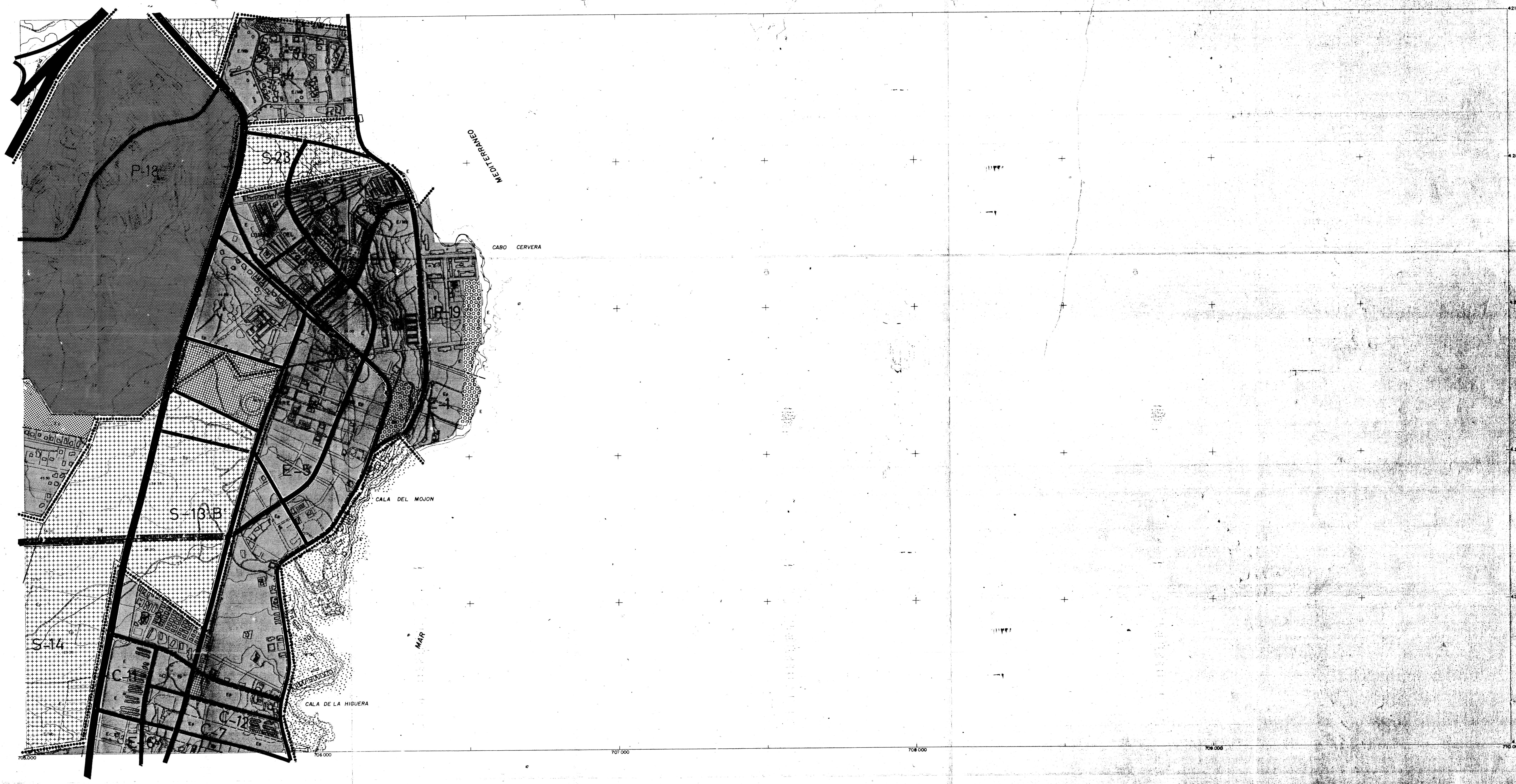

TORREVIEJA 1985.

Aprobado con caracter inicial
por el Ayuntamiento en sesión
de fecha 29 ABR. 1994
Torrevieja 15 ABR. 2000
El Secretario,

Aprobado con caracter provisional
por el Ayuntamiento en sesión
de fecha 24 FEB. 1995
Torrevieja 15 ABR. 2000
El Secretario,

ADAPTACION Y REVISION DEL

PLAN GENERAL MUNICIPAL DE ORDENACION URBANA.

PLANOS DE ORDENACION PO. 2.3.

USOS DEL SUELO. ESCALA 1/5.000.

CONSELL DE LA GENERALIDAD VALENCIANA
CONSELLERIA DE OBRAS PUBLICAS URBANISMO Y TRANSPORTES
DILIGENCIA: Para hacer constar que este documento fue APROBADO DEFINITIVAMENTE
12 JUN. 2000
Fdo.: El Secretario de la Comisión Territorial de Urbanismo

USOS PORMENORIZADOS. (SUELO URBANO.)

▒	Nucleos residenciales.
○	Espacios libres y de ocio.
▦	Equipamiento comunitario, comercial y de servicios.
▨	Equipamiento deportivo, docente y servicios públicos (dominio público.)
⁚	Equipamiento, esparcimiento, ocio, cultural, comercial, sanitario, parque aguas (dominio público o privado).

ACTUACIONES.

••••••••••	Delimitación de suelo urbano.
—— ——	División poligonal.
▩	Planificación complementaria.

SUELO URBANIZABLE.

+	Uso residencial.
▧	Uso productivo.
✚	Uso atencion y servicios

PROGRAMACION.

—·—·—	Sectores programados.
—··—··—	Sectores no programados.

SUELO NO URBANIZABLE

⁚	Plan especial, protección costa.
○	Protegible.
▒	Protección especial(zonas servidumbres y explotación salinera).
☐	Suelo no urbanizable normal.
▦	Protección de interés paisajistico.

NOTA: LA LINEA DE EDIFICACION DE CARRETERAS SEÑALADA EN LOS PLANOS SERIE PO.3 Y FICHAS URBANISTICAS.

EXCELENTISIMO AYUNTAMIENTO DE

TERMINO MUNICIPAL

EMPRESA:
Realizado Fecha:

El jefe del servicio.

0100 S 0150 S

ESCALA GRAFICA ESCALA 1:5.000

☐ PLANO PARCELARIO
☐ PLANO DE INFORMACION URBANISTICA

HOJA Nº

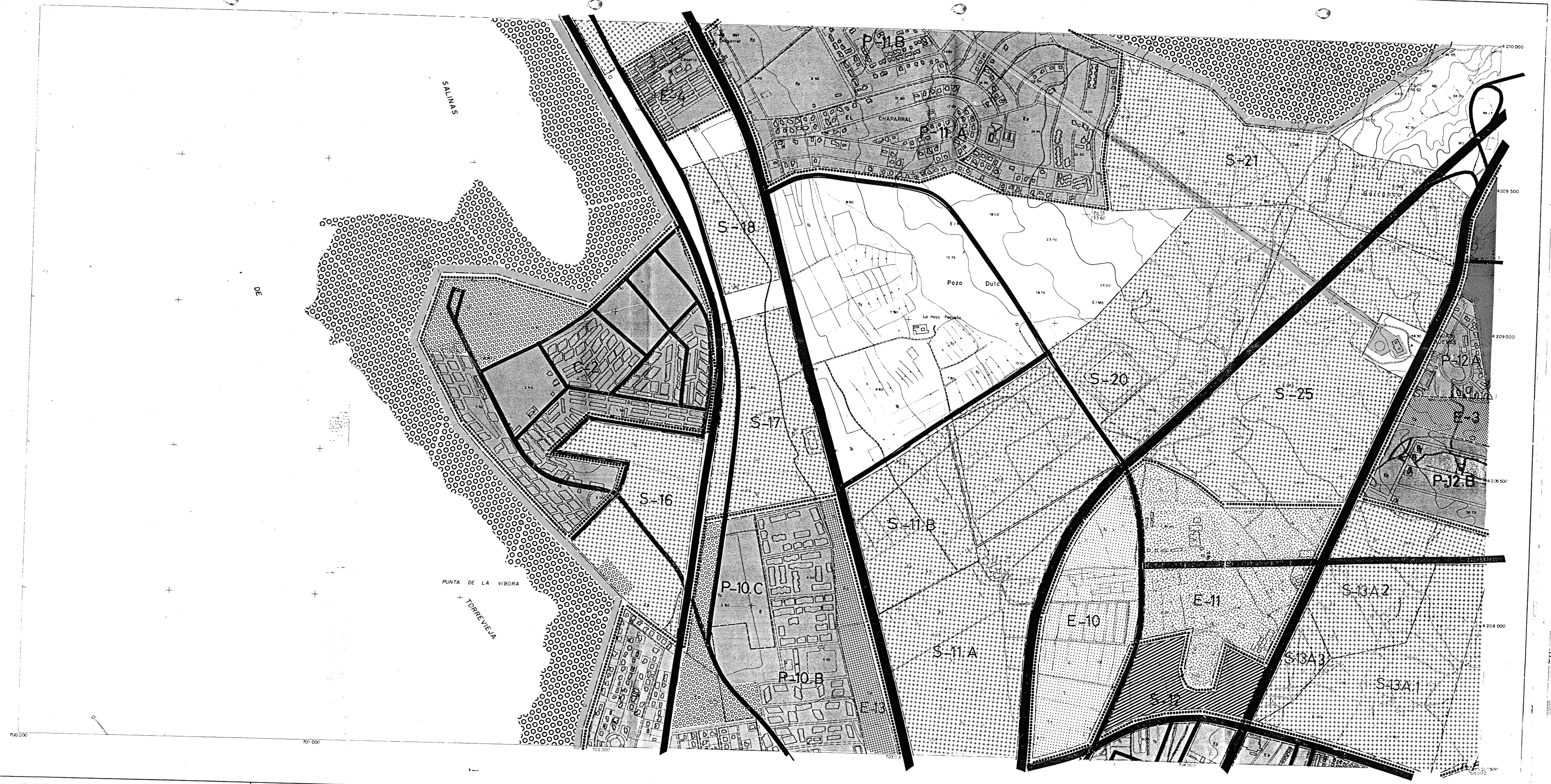
SALINAS
DE
TORREVIEJA
PUNTA DE LA VIBORA
S-18
S-17
S-16
S-21
S-20
S-25
S-11 B
S-11 A
P-11 B
11 A
CHAPARRAL
Pozo Dulce
E-4
E-2
P-10 C
P-10 B
E-13
E-10
E-11
S-12
S-13A2
S-13A3
S-13A1
P-12 A
E-3
P-12 B
4 210 000
4 209 500
4 209 000
4 208 500
4 208 000
700 000
701 000
702 000
703 000
704 000

ORREVIEJA 1985

Aprobado con caracter inicial por el Ayuntamiento en sesión de fecha 29 ABR. 1994
Torrevieja 5 ABR. 2000
El Secretario

Aprobado con caracter provisional por el Ayuntamiento en sesión de fecha 24 FEB. 1995
Torrevieja 5 ABR. 2000
El Secretario

ADAPTACION Y REVISION DEL

PLAN GENERAL MUNICIPAL DE ORDENACION URBANA

PLANOS DE ORDENACION PO. 24.

USOS DEL SUELO. ESCALA 1/5.000.

USOS PORMENORIZADOS. (SUELO URBANO.)

CONSELLERIA [illegible] VALENCIANA

Fdo.: El Secretario de la Comisión Territorial de Urbanismo

▨	Nucleos residenciales.
○	Espacios libres y de ocio.
▦	Equipamiento comunitario, comercial y de servicios.
▨	Equipamiento deportivo, docente y servicios públicos (dominio público)
⁘	Equipamiento, esparcimiento, ocio, cultural, comercial, sanitario, parque aguas (dominio público o privado).

ACTUACIONES.

••••••••••	Delimitación de suelo urbano.
————	División poligonal.
▦	Planificación complementaria.

SUELO URBANIZABLE.

+	Uso residencial.
▨	Uso productivo.
▦	Uso atencion y servicios

PROGRAMACION.

—·—·—	Sectores programados.
—··—··—	Sectores no programados.

SUELO NO URBANIZABLE

⁘	Plan especial, proteccion costa.
○	Protegible.
▨	Protección especial (zonas servidumbres y explotación salinera)
☐	Suelo no urbanizable normal
▦	Protección de interés paisajistico.

NOTA: LA LINEA DE EDIFICACION DE CARRETERAS SEÑALADAS EN LOS PLANOS SERIE PO.3 Y FICHAS URBANISTICA.

EXCELENTISIMO AYUNTAMIENTO DE TORREVIEJA

TERMINO MUNICIPAL
TORREVIEJA

EMPRESA:		
Realizado	Fecha:	
Comprobado	Fecha:	
Recibido por	Fecha	

El Jefe del servicio.

9150 S	0100 S	0150 S
9055 N	0005 N	0055 N

ESCALA GRAFICA

ESCALA 1:5 000

PLANO PARCELARIO

HOJA Nº



TORREVIEJA 198

Aprobado con caracter inicial
por el Ayuntamiento en sesión
de fecha 29 ABR. 1994
Torrevieja 5 ABR. 2000
El Secretario,

Aprobado con caracter provisional
por el Ayuntamiento en sesión
de fecha 24 FEB. 1995
Torrevieja 5 ABR. 2000
El Secretario,

PLAN GENERAL MUNICIPAL DE ORDENACION URBANA.

PLANOS DE ORDENACION PO. 2s.

USOS DEL SUELO. ESCALA 1/5.000.

USOS PORMENORIZADOS. (SUELO URBANO.)

☐	Nucleos residenciales.
○	Espacios libres y de ocio.
▦	Equipamiento comunitario, comercial y de servicios.
▨	Equipamiento deportivo, docente y servicios públicos (dominio público.
⁘	Equipamiento, esparcimiento, ocio, cultural, comercial, sanitario, parque aguas (dominio público o privado).

Fdo.: El Secretario de la Comisión Territorial de Urbanismo

ACTUACIONES.

●●●●●●●●	Delimitación de suelo urbano.
———	División poligonal.
▩	Planificación complementaria.

SUELO URBANIZABLE.

+	Uso residencial.
▧	Uso productivo.
✚	Uso atencion y servicios

PROGRAMACION.

—·—·—	Sectores programados
—··—··—	Sectores no programados

SUELO NO URBANIZABLE

⁘	Plan especial, protección costa.
○	Protegible.
▒	Protección especial (zonas servidumbres y explotación salinera)
☐	Suelo no urbanizable normal.
░	Protección de interés paisajístico

NOTA: LA LINEA DE EDIFICACION DE CARRETERAS SEÑALADA EN LOS PLANOS SERA POR Y [illegible] URBANISTICAS.

EXCELENTISIMO AYUNTAMIENTO DE TORREVIEJA		TERMINO MUNICIPAL TORREVIEJA	EMPRESA: Realizado Fecha: Comprobado Fecha: Recibido por Fecha:	El Jefe del servicio		ESCALA GRAFICA ESCALA 1:2.000	PLANO PARCELARIO PLANO DE INFORMACION URBANISTICA PLANO GENERAL	HOJA Nº 0055 S

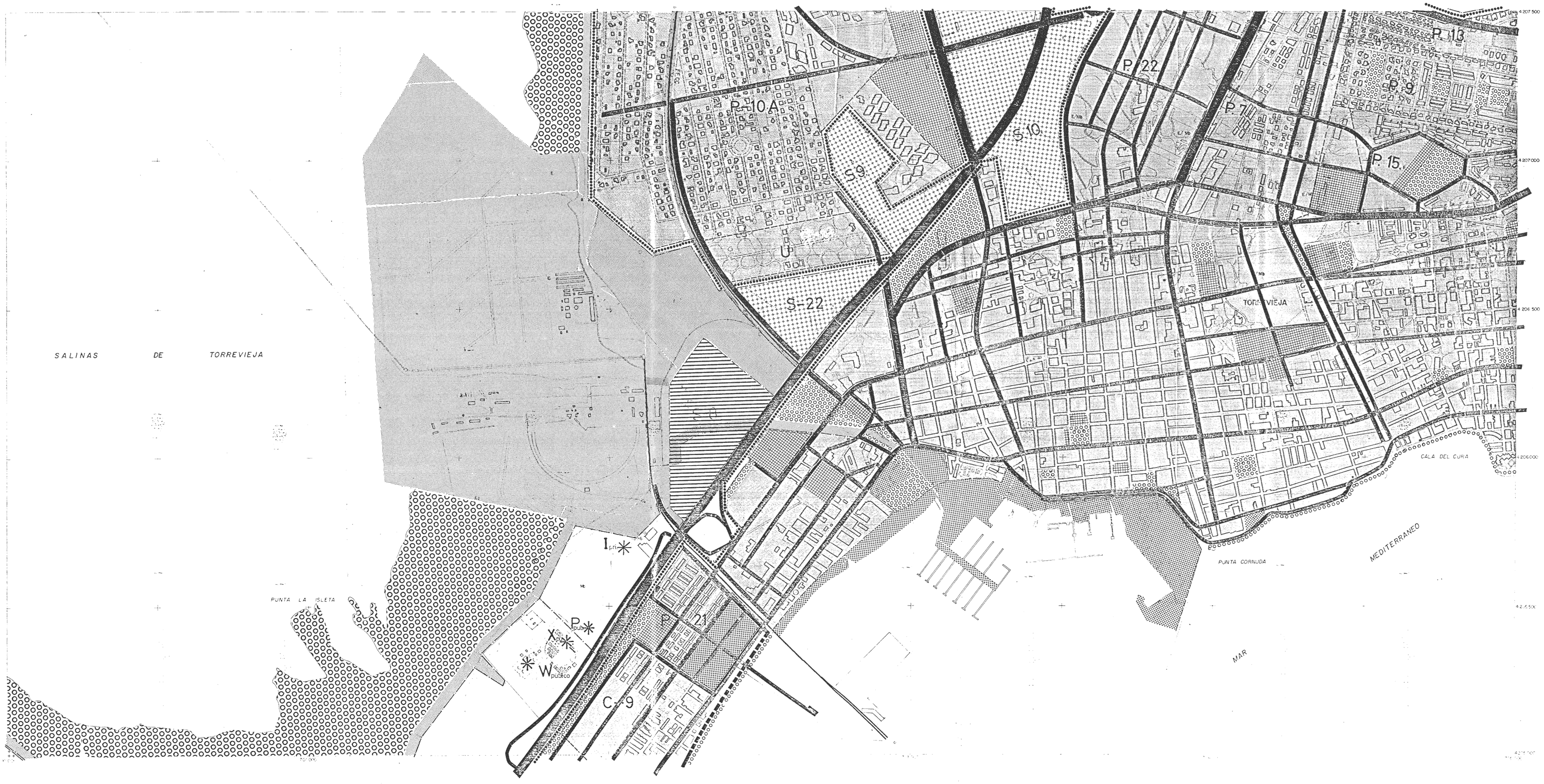

Aprobado con caracter inicial
por el Ayuntamiento en sesión
de fecha 29 ABR. 1994
Torrevieja 5 ABR. 2000
El Secretario

Aprobado con caracter provisional
por el Ayuntamiento en sesión
de fecha 24 FEB. 1995
Torrevieja 5 ABR. 2000
El Secretario

DE ORDENACION URBANA

PLANOS DE ORDENACION PO. 2 6.

USOS DEL SUELO. ESCALA 1/5 000

USOS PORMENORIZADOS. (SUELO URBANO.)

CONSELL DE LA GENERALITAT VALENCIANA
CONSELLERIA D'OBRES PUBLIQUES
URBANISME I TRANSPORTS
este document fue APROBADO DEFINITIVAMENTE
12 JUN. 2000
Fdo.: El Secretario de la Comisión Territorial de Urbanismo

▭	Nucleos residenciales.
○	Espacios libres y de ocio.
▦	Equipamiento comunitario, comercial y de servicios.
▨	Equipamiento deportivo, docente y servicios públicos (dominio pú[illegible])
⁘	Equipamiento, esparcimiento, ocio, cultural, comercial, sanitario, [illegible] aguas (dominio público o privado).

ACTUACIONES.

········	Delimitación de suelo ur[illegible]
—·—·—	División poligonal
⁘	Planificación complementaria

SUELO URBANIZABLE.

⁘	Uso residencial
▨	Uso productivo
▦	Uso atencion y servicios

PROGRAMACION.

—·—·—	Sectores programados
—··—··—	Sectores no programados

SUELO NO URBANIZABLE

⁘	Plan especial, proteccion costa.
○	Protegible
	Protección especial (zonas servidumbres y [illegible] salinas)
	Suelo no urbanizable normal
	Protección de interés paisajistico

NOTA: LA LINEA DE EDIFICACION DE CARRETERAS [illegible] EN LOS PLANOS [illegible] Y FICHA [illegible]

EXCELENTISIMO AYUNTAMIENTO DE TORREVIEJA

TERMINO MUNICIPAL
TORREVIEJA

EMPRESA:
Realizado fecha
Comprobado fecha
Rectificado por fecha

El Jefe del servicio

ESCALA GRAFICA ESCALA 1:

PLANO PARCELARIO
PLANO DE INFORMACION URBANISTICA

HOJA Nº
0005

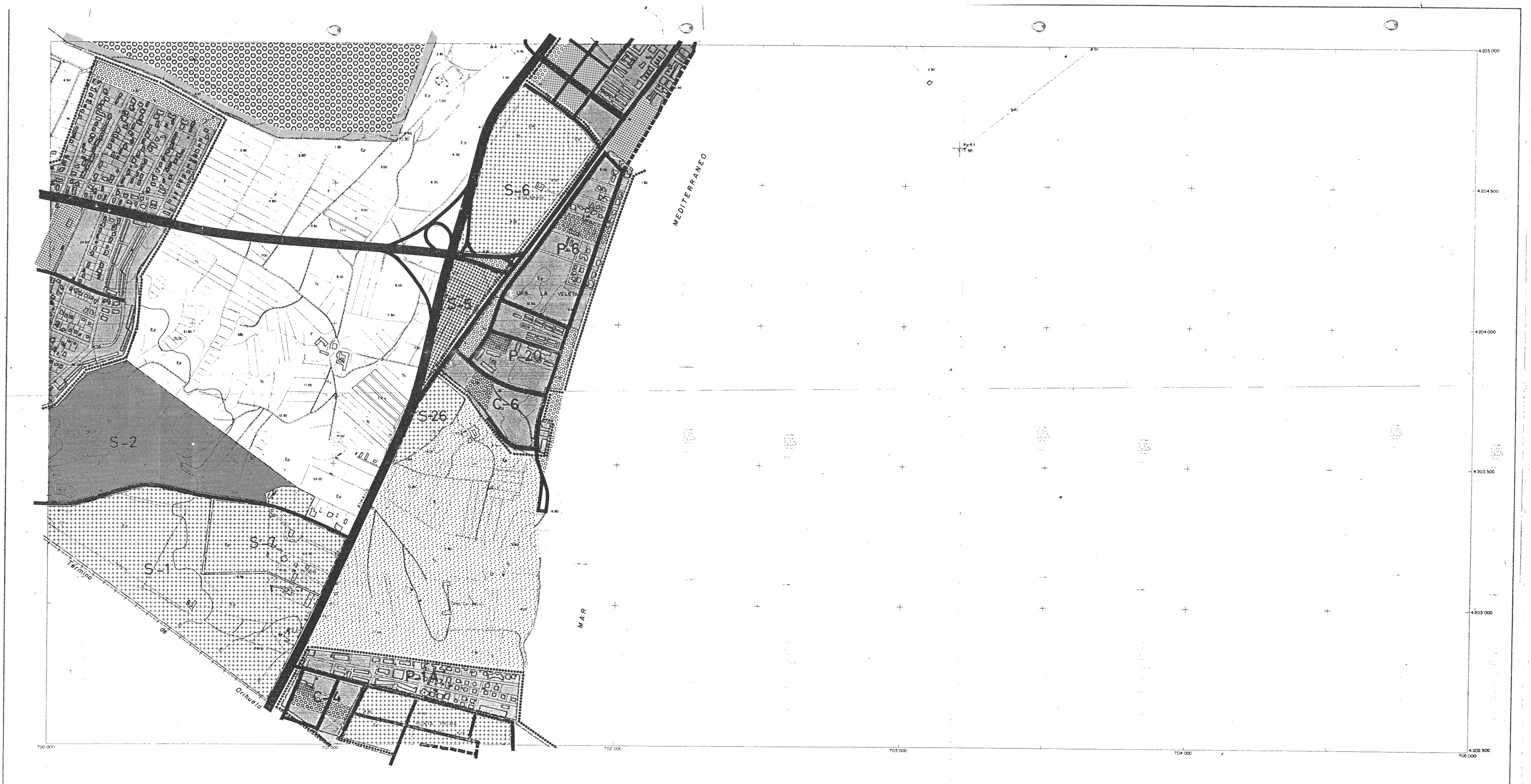

TORREVIEJA 1985

Aprobado con caracter inicial
por el Ayuntamiento en sesión
de fecha 29 ABR. 1994
Torrevieja 5 ABR. 2000
El Secretario,

Aprobado con caracter provisional
por el Ayuntamiento en sesión
de fecha 24 FEB. 1995
Torrevieja 5 ABR. 2000
El Secretario,

ADAPTACION Y REVISION DEL

PLAN GENERAL MUNICIPAL DE ORDENACION URBANA.

PLANOS DE ORDENACION PO. 2 z.

USOS DEL SUELO. ESCALA 1/5.000.

CONSELL DE LA GENERALIDAD VALENCIANA
CONSELLERIA [illegible]
URBANISME [illegible]
DILIGENCIA [illegible]
este documento [illegible]
2 [illegible] 2000
Fdo.: El Secretario de la Comisión Territorial de Urbanismo

USOS PORMENORIZADOS. (SUELO URBANO.)

▨	Nucleos residenciales.
○	Espacios libres y de ocio.
▦	Equipamiento comunitario, comercial y de servicios.
▨	Equipamiento deportivo, docente y servicios públicos (dominio público.)
⁘	Equipamiento, esparcimiento, ocio, cultural, comercial, sanitario, parque aguas (dominio público o privado).

ACTUACIONES.

••••••••••	Delimitación de suelo urbano.
——	División poligonal.
▦	Planificación complementaria.

SUELO URBANIZABLE.

+	Uso residencial.
▨	Uso productivo.
▦	Uso atencion y servicios

PROGRAMACION.

—·—·—	Sectores programados.
—··—··—	Sectores no programados.

SUELO NO URBANIZABLE

⁘	Plan especial, protección costa.
○	Protegible.
▨	Protección especial(zonas servidumbres y explotación salinera).
☐	Suelo no urbanizable normal.
▦	Protección de interés paisajistico.

NOTA: LA LINEA DE EDIFICACION DE CARRETERAS SEÑALADA EN LOS PLANOS SERIE P.O.3 Y FICHAS URBANISTICAS.

EXCELENTISIMO AYUNTAMIENTO DE
TORREVIEJA

TERMINO MUNICIPAL
TORREVIEJA

EMPRESA:		
Realizado	Fecha:	
Comprobado	Fecha:	
Recibido por	Fecha:	

9055 S	0005 S	0055 S
9050 N	0000 N	
-	0000 S	-

ESCALA GRAFICA ESCALA 1:5 000

☐ PLANO PARCELARIO
☐ PLANO DE INFORMACION URBANISTICA
☒ PLANO GENERAL

HOJA Nº
0000 N

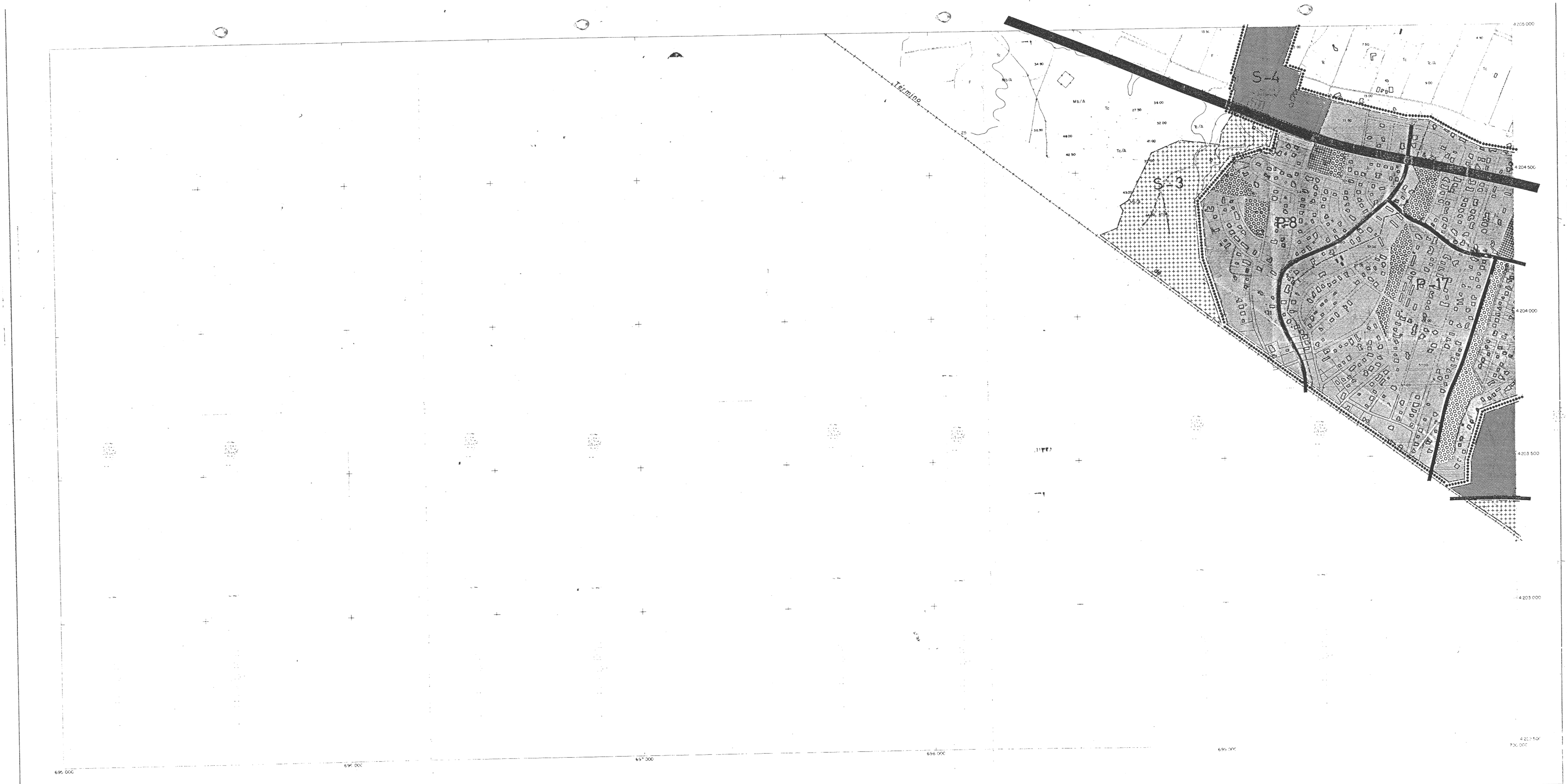

TORREVIEJA 1985

Aprobado con caracter inicial
por el Ayuntamiento en sesión
de fecha 23 ABR 1994
Torrevieja 5 ABR 2000
El Secretario

Aprobado con caracter provisional
por el Ayuntamiento en sesión
de fecha 24 FEB 1995
Torrevieja 5 ABR 2000
El Secretario

ADAPTACION Y REVISION DEL

PLAN GENERAL MUNICIPAL DE ORDENACION URBANA

PLANOS DE ORDENACION PO. 2 8.

USOS DEL SUELO. ESCALA 1/5.000.

CONSELL DE LA GENERALIDAD VALENCIANA
CONSELL
URBAN
DILIGEN
este documento
12 2000
Fdo.: El Secretario de la Comisión Territorial de Urbanismo

USOS PORMENORIZADOS. (SUELO URBANO.)

▨ Nucleos residenciales.
○ Espacios libres y de ocio.
▦ Equipamiento comunitario, comercial y de servicios.
▨ Equipamiento deportivo, docente y servicios públicos (dominio público.)
⁚ Equipamiento, esparcimiento, ocio, cultural, comercial, sanitario, parque aguas (dominio público o privado).

ACTUACIONES.

•••••••••• Delimitación de suelo urbano.
—— Division poligonal.
▦ Planificación complementaria.

SUELO URBANIZABLE.

+ Uso residencial.
▧ Uso productivo.
+ Uso atencion y servicios

PROGRAMACION.

—·— Sectores programados.
—··— Sectores no programados.

SUELO NO URBANIZABLE

⁚ Plan especial, proteccion costa.
○ Protegible.
▨ Protección especial (zonas servidumbres y explotación salinera).
☐ Suelo no urbanizable normal.
▦ Protección de interés paisajistico

NOTA: LA LINEA DE EDIFICACION DE CARRETERAS SEÑALADA EN LOS PLANOS SERIE PO.3 Y FICHAS URBANISTICA.

EXCELENTISIMO AYUNTAMIENTO DE
TORREVIEJA

TERMINO MUNICIPAL
TORREVIEJA

EMPRESA:		
Realizado	Fecha:	
Comprobado	Fecha:	
Recibido por	Fecha:	

El jefe del servicio

-	9055 S	0065 S
-	9050 N	0000 N
-	-	0000 S

ESCALA GRAFICA ESCALA 1:5.000

PLANO PARCELARIO
PLANO DE INFORMACION URBANISTICA
PLANO GENERAL

HOJA Nº
9050 N

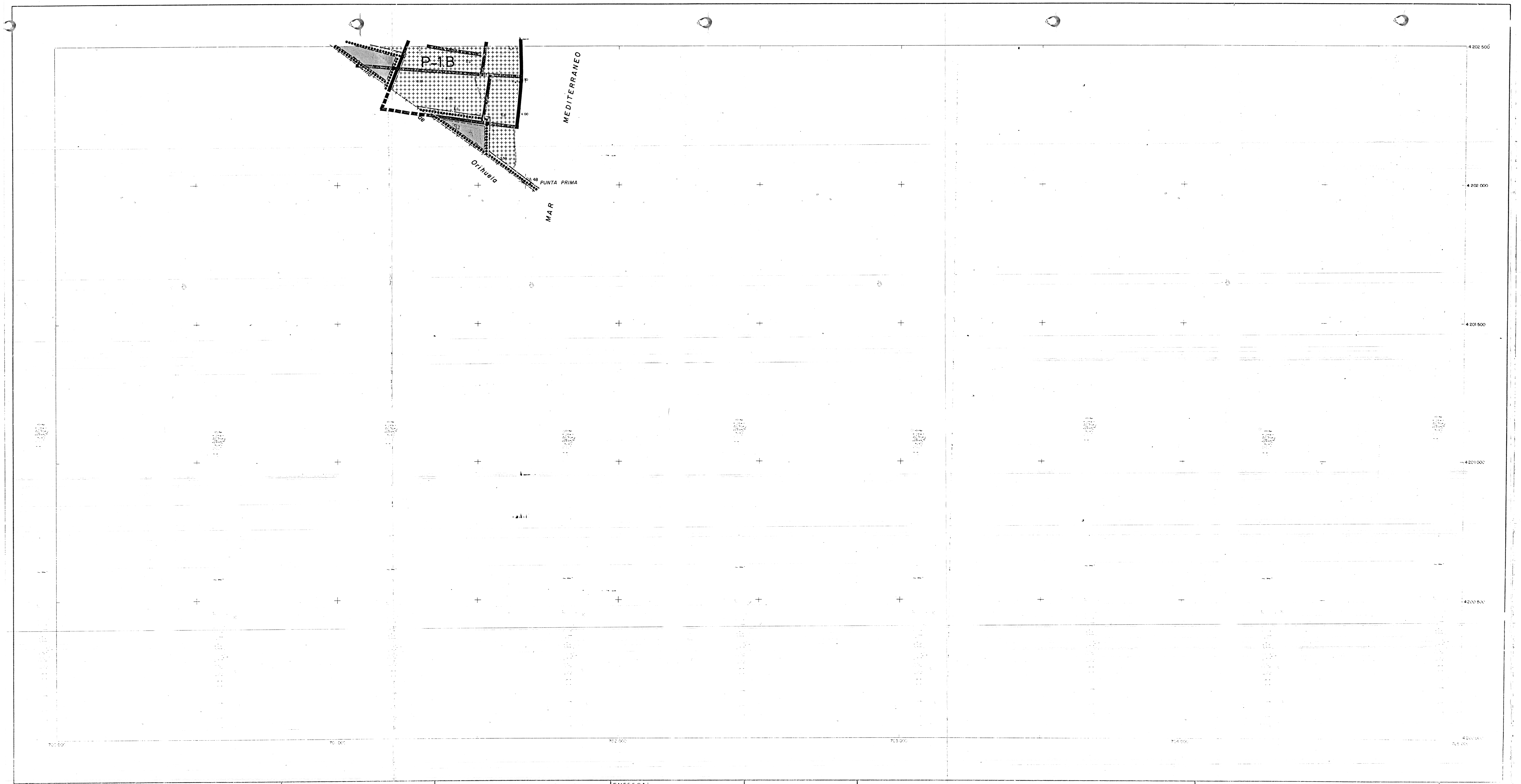

Aprobado con caracter inicial
por el Ayuntamiento en sesión
de fecha 29 ABR. 1994
Torrevieja 15 ABR. 2000
El Secretario,

Aprobado con caracter provisional
por el Ayuntamiento en sesión
de fecha 24 FEB. 1995
Torrevieja 5 ABR. 2000
El Secretario,

PLAN GENERAL MUNICIPAL DE ORDENACION URBANA.

PLANOS DE ORDENACION PO. 2 9.

USOS DEL SUELO. ESCALA 1/5.000.

CONSELL DE LA GENERALIDAD VALENCIANA
CONSELLERIA DE OBRAS PUBLIC.
URBANISMO Y TRANSPORTES
DILIGENCIA: Para hacer constar que
este documento fue APROBADO DEFINITIVAMENTE
12 JUN. 2000
El Secretario de la Comisión Territorial de Urbanismo

USOS PORMENORIZADOS. (SUELO URBANO.)

▒	Nucleos residenciales.
○	Espacios libres y de ocio.
▦	Equipamiento comunitario, comercial y de servicios.
▨	Equipamiento deportivo, docente y servicios públicos (dominio público)
⁙	Equipamiento, esparcimiento, ocio, cultural, comercial, sanitario, parque aguas (dominio público o privado).

ACTUACIONES.

●●●●●●●●	Delimitación de suelo urbano.
———	División poligonal.
▩	Planificación complementaria.

SUELO URBANIZABLE.

+	Uso residencial.
▨	Uso productivo.
╬	Uso atencion y servicios

PROGRAMACION.

—·—·—	Sectores programados.
—··—··—	Sectores no programados.

SUELO NO URBANIZABLE

⁘	Plan especial, protección costa.
○	Protegible.
▒	Protección especial (zonas servidumbres y explotación salinera).
☐	Suelo no urbanizable normal.
░	Protección de interés paisajistico.

NOTA: LA LINEA DE EDIFICACION DE CARRETERAS [illegible] EN LOS PLANOS SERIE PO.3 Y FICHAS URBANISTICAS.

EXCELENTISIMO AYUNTAMIENTO DE
TORREVIEJA

TERMINO MUNICIPAL
TORREVIEJA.

EMPRESA:	
Realizado	Fecha
Comprobado	Fecha
Recibido por	Fecha

El jefe del servicio.

ESCALA GRAFICA ESCALA 1:5.000

PLANO PARCELARIO
PLANO DE INFORMACION URBANISTICA

HOJA Nº

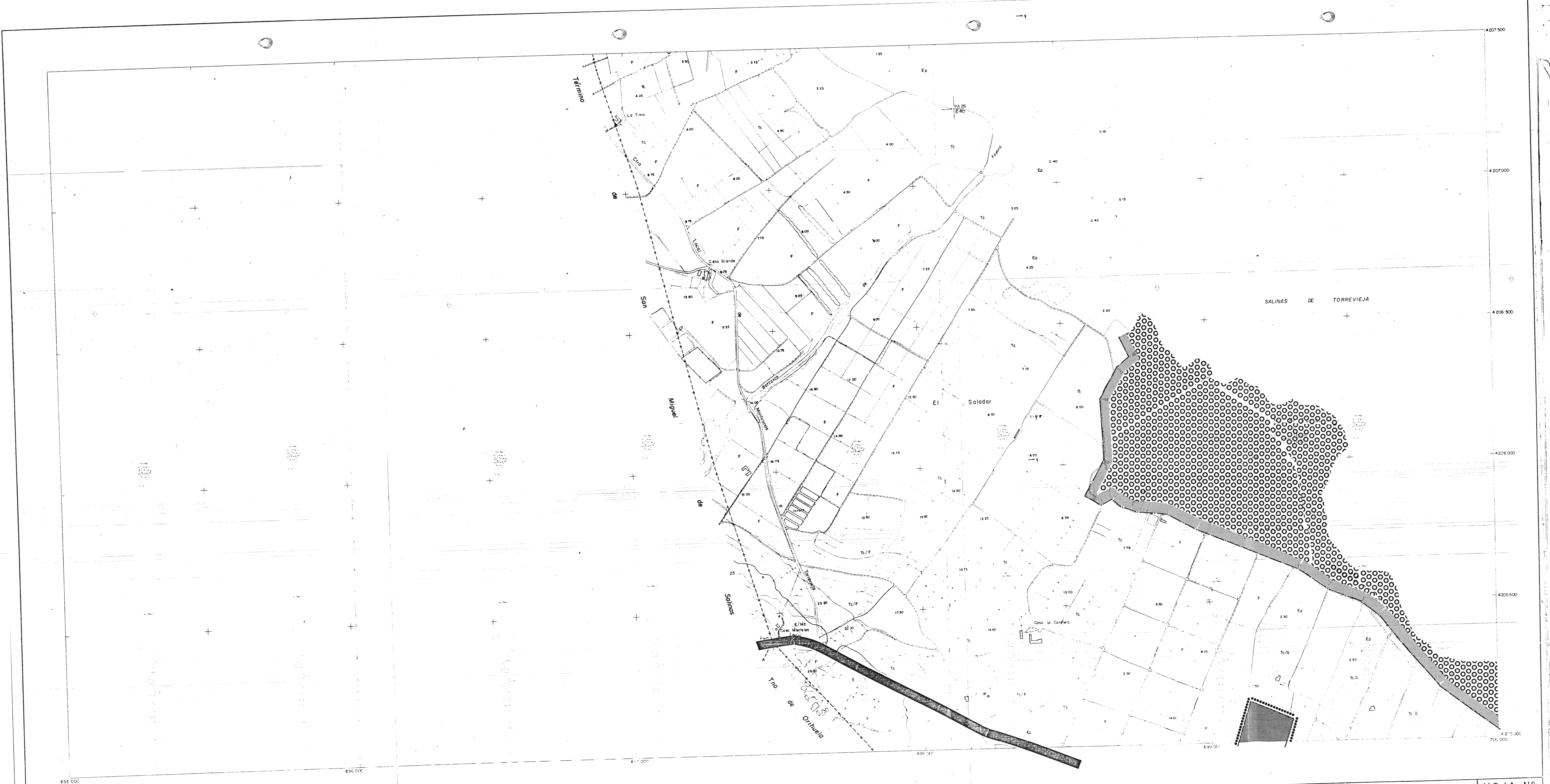
Término de San Miguel de Salinas
Tno. de Orihuela
El Saladar
SALINAS DE TORREVIEJA
Casa Grande
Lo Timo
Casa la Cornera
Ep
Tc
F
4 207 500
4 207 000
4 206 500
4 206 000
4 205 500
4 205 000
695 000
696 000
697 000
698 000
699 000
700 000

TORREVIEJA 1985

Aprobado con caracter inicial
por el Ayuntamiento en sesión
de fecha 29 ABR. 1994
Torrevieja 15 ABR. 2000
El Secretario,

Aprobado con caracter provisional
por el Ayuntamiento en sesión
de fecha 24 FEB. 1995
Torrevieja 5 ABR. 2000
El Secretario,

ADAPTACION Y REVISION DEL

PLAN GENERAL MUNICIPAL DE ORDENACION URBANA.

PLANOS DE ORDENACION PO. 210

USOS DEL SUELO. ESCALA 1/5.000.

CONSELL DE LA GENERALIDAD VALENCIANA
CONSELLERIA DE OBRAS PUBLICAS
URBANISMO Y TRANSPORTES
DILIGENCIA: Para hacer constar que
este documento fue APROBADO DEFINITIVAMENTE
12 JUN. 2000
Fdo.: El Secretario de la Comisión Territorial de Urbanismo

USOS PORMENORIZADOS. (SUELO URBANO.)

- ▨ Nucleos residenciales.
- ○ Espacios libres y de ocio.
- ▦ Equipamiento comunitario, comercial y de servicios.
- ▨ Equipamiento deportivo, docente y servicios públicos (dominio público)
- ▨ Equipamiento, esparcimiento, ocio, cultural, comercial, sanitario, parque aguas (dominio público o privado).

ACTUACIONES.

- •••••••••• Delimitación de suelo urbano.
- —— División poligonal.
- ▦ Planificación complementaria

SUELO URBANIZABLE.

- ▦ Uso residencial.
- ▨ Uso productivo.
- ▦ Uso atencion y servicios

PROGRAMACION.

- —·—·— Sectores programados
- —··—·· Sectores no programados.

SUELO NO URBANIZABLE

- ▨ Plan especial, proteccion costa.
- ○ Protegible.
- ▨ Protección especial (zonas servidumbres y explotación salinera)
- ☐ Suelo no urbanizable normal.
- ▦ Protección de interés paisajistico.

NOTA: LA LINEA DE EDIFICACION DE CARRETERAS SEÑALADA
EN LOS PLANOS SERIE PO.3 Y FICHAS URBANISTICAS.

TERMINO MUNICIPAL

EMPRESA:

El jefe del servicio.

-	9055 N	9055 N

ESCALA GRAFICA ESCALA 1:5.000

PLANO PARCELARIO
PLANO DE INFORMACION URBANISTICA

HOJA Nº
9055 S